

УТВЕРЖДАЮ:

Должность: Заместитель Министра

Л.Ф.Капустина

Дата 14.12.2017.

**АКТ**  
**лесопатологического обследования №9**

лесных насаждений Онгудайского лесничества (лесопарка)

Республики Алтай (субъект РФ)

Способ лесопатологического обследования: 1. Визуальный

2. Инструментальный

**Место проведения**

Участковое лесничество	Урочище (дача)	Квартал (кварталы)	Выдел (выделы)	Площадь, га
Онгудайское	Эдыгем	502	13	72
Онгудайское	Степушка	519	27	123
Онгудайское	Каянча	390	7	5

Лесопатологическое обследование проведено на общей площади 200 га.

### 1. Визуальное лесопатологическое обследование

Наземное



Дистанционное



1. На площади 200 га фактическая таксационная характеристика лесного насаждения соответствует (не соответствует) таксационному описанию (нужное подчеркнуть). Причины несоответствия \_\_\_\_\_

Список участков с выявленными несоответствиями приведён в приложении 1 к настоящему Акту.

2. Лесные насаждения с нарушенной и утраченной устойчивостью выявлены на площади 117 га:

Участковое лесничество	Урочище (дача)	Площадь, га		Причина ослабления (гибели)
		с нарушенной устойчивостью	с утраченной устойчивостью	
Онгудайское	Эдыгем	62		
Онгудайское	Зыряновский	50		
Онгудайское	Каянча	5		
Итого				

Состояние обследованных лесных насаждений приведено в приложениях 1.1-1.4к Акту в зависимости от метода проведения ЛПО.

3. В обследованных лесных участках прогнозируется:


Прогноз	Площадь, га
Ослабление лесных насаждений	
Усыхание лесных насаждений различной степени	117
Развитие очагов вредных организмов	

4. Обнаружено загрязнение лесного участка отходами и выбросами: промышленными   
бытовыми

Вид загрязнения	Размеры загрязнения			Объём, кубм	Площадь загрязнения, га
	длина, м	ширина, м	высота, м		

### ЗАКЛЮЧЕНИЕ

Оценка текущего санитарного и лесопатологического состояния лесных насаждений – обнаружен повышенный естественный отпад части деревьев (ветровал и сухостой 15-20%) на площади 117 га. Необходимо провести инструментальное ЛПО с целью назначения СОМ

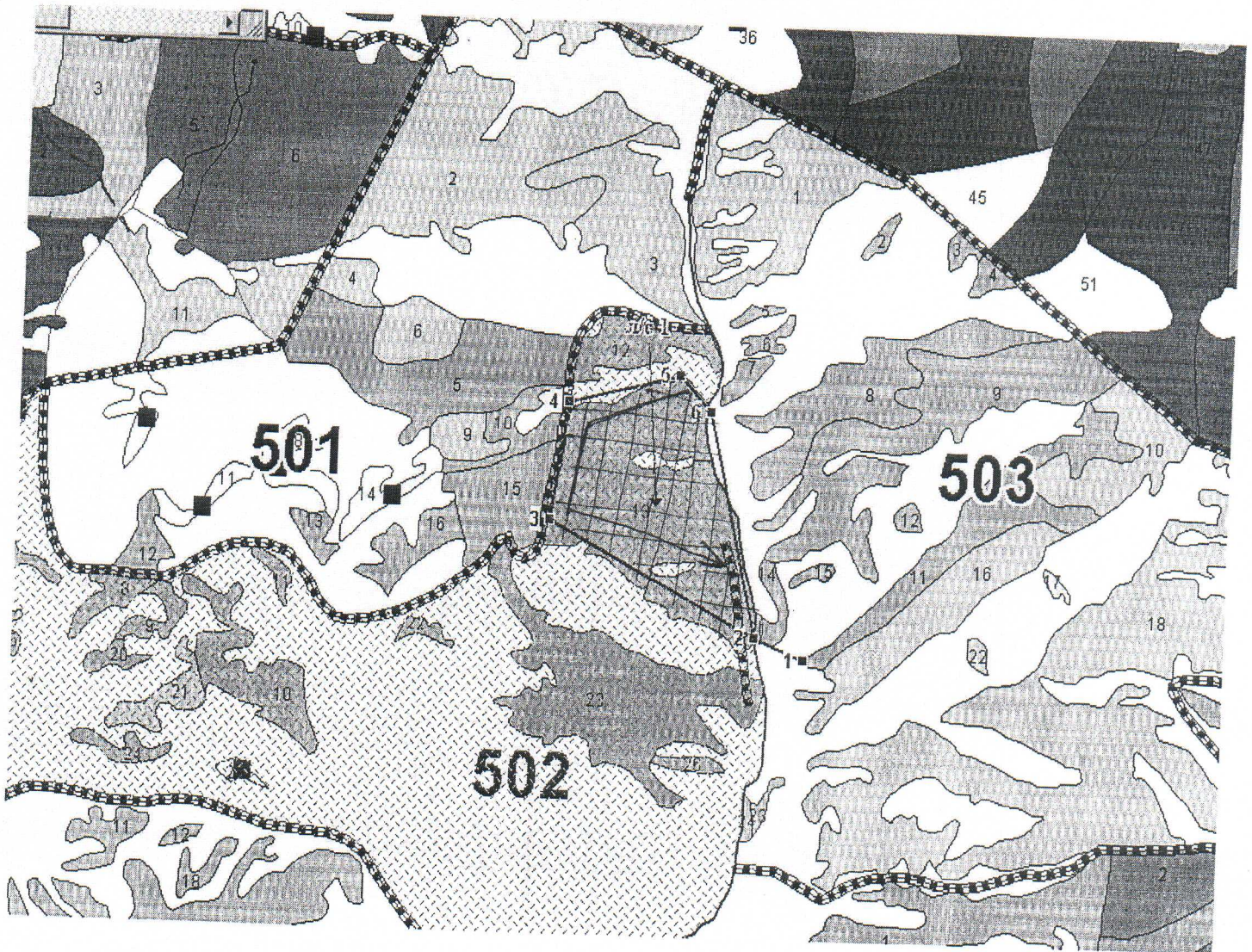
Исполнитель работ по проведению лесопатологических обследований:  
ФИО Скороходов А.Г. Подпись 



Исполнитель работ по проведению лесопатологических обследований: Скороходов А.Г. Подпись 

Дата составления документа 05.09.2017 год. Телефон (8)9631983048

Абрис участка





Номер выдела	Ленты (круговой площадки) перечёта				
	№ ленты (площадки)	длина, м	ширина, м	радиус, м	площадь, га
13				-	72

--	--	--	--	--	--

Номера точек	Координаты		Румбы линий	Длина, м
1-2	50°46'20.61	86°16'55.18	СЗ:73°15'58.6	250.62
2-3	50°46'23.52	86°16'43.24	СЗ:55°21'10.8	1062.8
3-4	50°46'39.27	86°16'51.99	СЗ:5°19'38.4	350.6
4-5	50°46'56.31	86°16'55.43	СВ:67°58'59	446.7
5-6	50°46'0.86	86°16'22.37	ЮВ:48°34'13.4	219.9
6-2	50°46'55.78	86°16'30.22	ЮВ:18°35'6	1028.9

Условные обозначения:


-  Пробная площадь
-  Маршрутный ход
- НМХ Начало маршрута
- КМХ Конец Маршрута



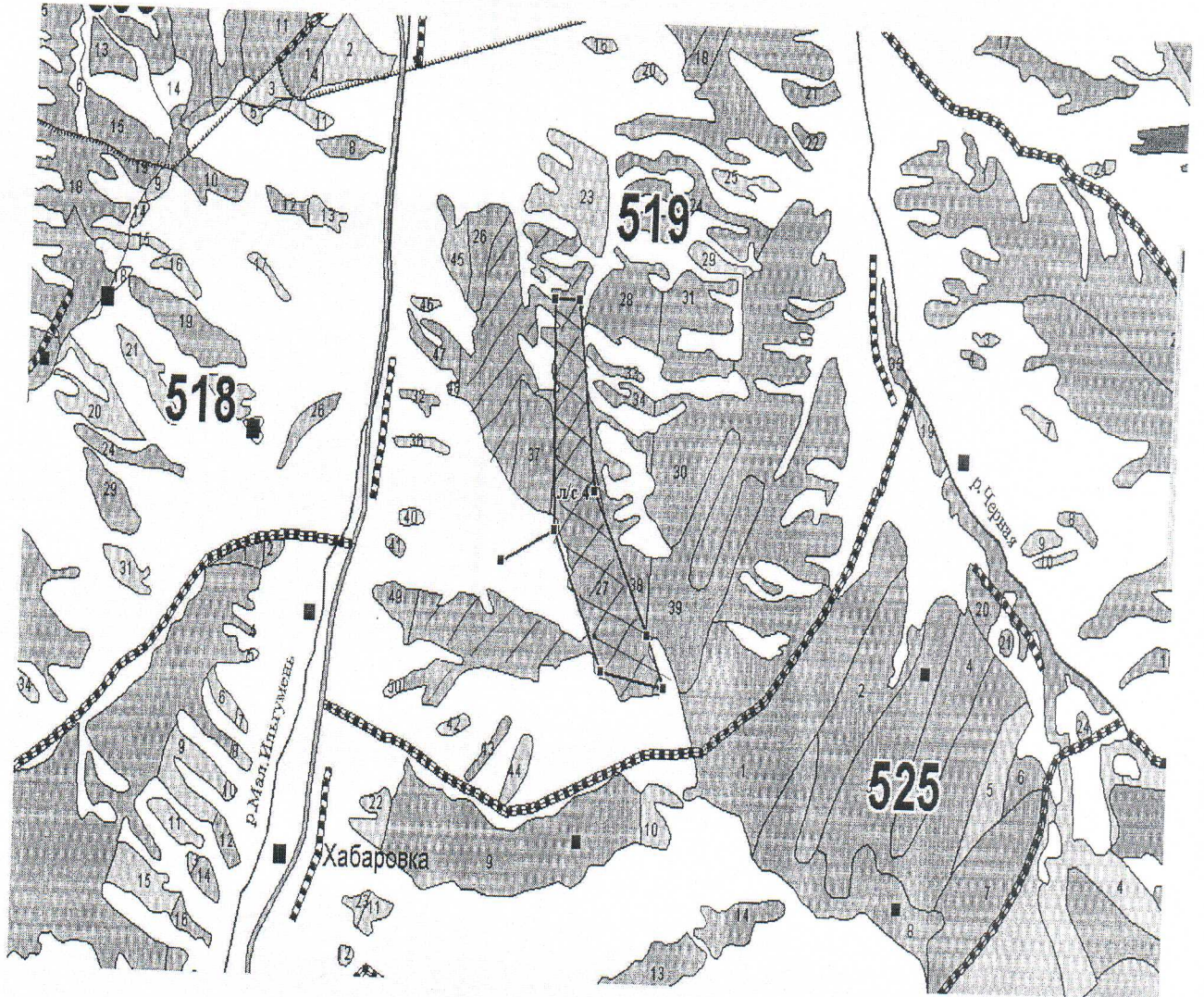
Обследования S



Рекомендованная S

Исполнитель работ по проведению лесопатологических обследований:  
 ФИО Скороходов А.Г. Подпись   
 Дата составления документа 05.09.2017г. Телефон 87-9631983048

Абрис участка




Номер выдела	Ленты (круговой площадки) перечёта				
	№ ленты (площадки)	длина, м	ширина, м	радиус, м	площадь, га
27	-	-	-	-	-

Номера точек	Координаты	Румбы линий	Длина, м
1-2		СВ: 62°49' 46.5	364,8
2-3		СЗ: 7°20'33.9	1039,5
3-4		СВ: 85°12'36.6	158,7
4-5		ЮВ: 13°57'57.7	871
5-6		ЮВ: 35°18'28.9	729,4
6-7		ЮВ: 32°0' 24.7	260,3
7-8		СЗ: 85°37'40.2	415,4
8-2		СЗ: 33°11	698,4

Условные обозначения:

 Пробная площадь

 Маршрутный ход

НМХ Начало маршрута

КМХ Конец Маршрута



Обследования S



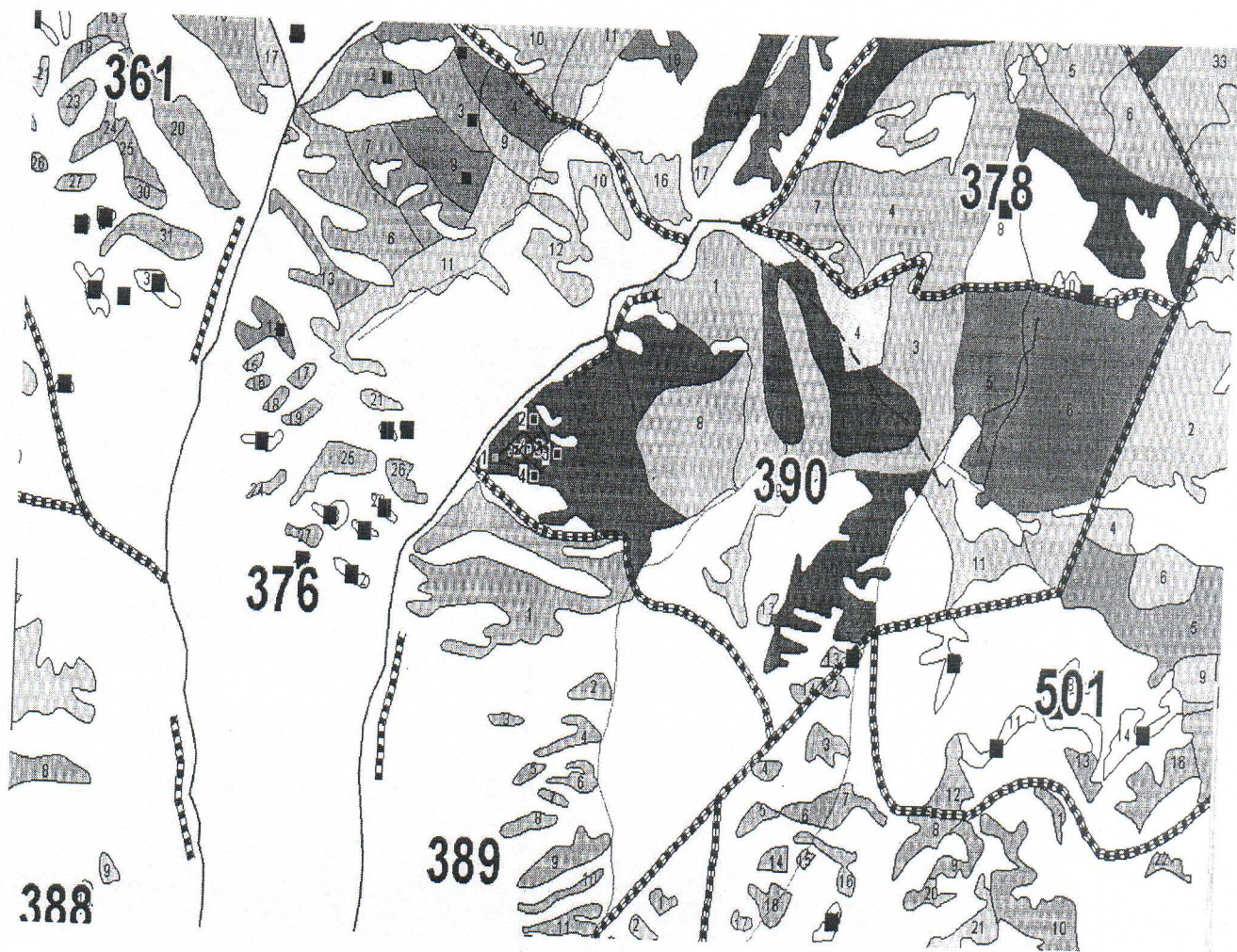
Рекомендованная S

Исполнитель работ по проведению лесонатологических обследований:  
 ФИО Скороходов А.Г. Подпись

Дата составления документа 05.09.2017г. Телефон 87-9631983048



Абрис участка



Номер выдела	Ленты (круговой площадки) перечёта				
	№ ленты (площадки)	длина, м	ширина, м	радиус, м	площадь, га
7	-	-	-	-	-

Номера точек	Координаты	Румбы линий	Длина, м
1-2		СВ:46°33'0.2	296,5
2-3		ЮВ:48°34'14.1	219,9
3-4		ЮЗ:47°54'22.7	174,6
4-1		СЗ:76°49'13.4	257,3

Условные обозначения:



Пробная площадь



Маршрутный ход

НМХ

Начало маршрута

КМХ

Конец Маршрута




Обследования S



Рекомендованная S

Исполнитель работ по проведению лесопатологических обследований:

ФИО Скороходов А.Г. Подпись 

Дата составления документа 05.09.2017г. Телефон 87-9631983048