

УТВЕРЖДАЮ:

Должность:

Заместитель Министра

Л.Ф. Капустина

Дата Л.Ф. 14.12.2017

Акт № 7
лесопатологического обследования

лесных насаждений Онгудайского лесничества (лесопарка)

Республики Алтай (субъект РФ)

Способ лесопатологического обследования: 1. Визуальный



2. Инструментальный



Место проведения

Участковое лесничество	Урочище (дача)	Квартал (кварталы)	Выдел (выделы)	Площадь, га
Ининское	М.Яломан	464	8	7
Ининское	Б.Ильгумень	614	20	42
Ининское	Б.Ильгумень	615	5	30
Ининское	Б.Ильгумень	631	1	20
Ининское	Б.Яломан	675	1	30
Ининское	Мегелю	186	4	71

Лесопатологическое обследование проведено на общей площади 200 га.

1. Визуальное лесопатологическое обследование

Наземное

Дистанционное

1. На площади 200 га фактическая таксационная характеристика лесного насаждения соответствует (не соответствует) таксационному описанию (нужное подчеркнуть). Причины несоответствия _____

Список участков с выявленными несоответствиями приведён в приложении 1 к настоящему Акту.

2. Лесные насаждения с нарушенной и утраченной устойчивостью выявлены на площади 92га:

Участковое лесничество	Урочище (дача)	Площадь, га		Причина ослабления (гибели)
		с нарушенной устойчивостью	с утраченной устойчивостью	
Ининское	М.Яломан	-	-	-
Ининское	Б.Ильгумень	42	-	-121-повреждение непарным шелкопрядом
Ининское	Б.Ильгумень	30	-	-121-повреждение непарным шелкопрядом
Ининское	Б.Ильгумень	20	-	-121-повреждение непарным шелкопрядом
Ининское	Б.Яломан	-	-	-
Ининское	Мегелю	-	-	-
Итого		92		-121-повреждение непарным шелкопрядом

Состояние обследованных лесных насаждений приведено в приложениях 1.1-1.4к Акту в зависимости от метода проведения ЛПО.

3. В обследованных лесных участках прогнозируется:

Прогноз	Площадь, га
Ослабление лесных насаждений	92
Усыхание лесных насаждений различной степени	
Развитие очагов вредных организмов	

4. Обнаружено загрязнение лесного участка отходами и выбросами: промышленными
бытовыми

Вид загрязнения	Размеры загрязнения			Объём, кубм	Площадь загрязнения, га
	длина, м	ширина, м	высота, м		


ЗАКЛЮЧЕНИЕ

Оценка текущего санитарного и лесопатологического состояния лесных насаждений: в кварталах 464 вд. 8; 675 вд.1; 186 вд. 4 болезней и вредных насекомых не обнаружено – состояние насаждений удовлетворительное. В кварталах 614 вд.20; 615 вд.5;631вд.1 на площади 92 га насаждения ослабленные, действует очаг непарного шелкопряда, объедание хвои слабое (25%).

Оценка текущего санитарного и лесопатологического состояния лесных насаждений, назначены:
Профилактические мероприятия по защите лесов, проведение профилактических биотехнических

мероприятий: улучшение условий обитания и размножения насекомоядных птиц и других насекомоядных животных; охрана местообитаний насекомых энтомофагов.

Агитационные мероприятия: беседы с населением, проведение открытых уроков образовательных учреждениях, развешивание аншлагов и плакатов, размещение информационных материалов в средствах массовой информации.

Исполнитель работ по проведению лесопатологических обследований:
ФИО Скороходов А.Г. Подпись 

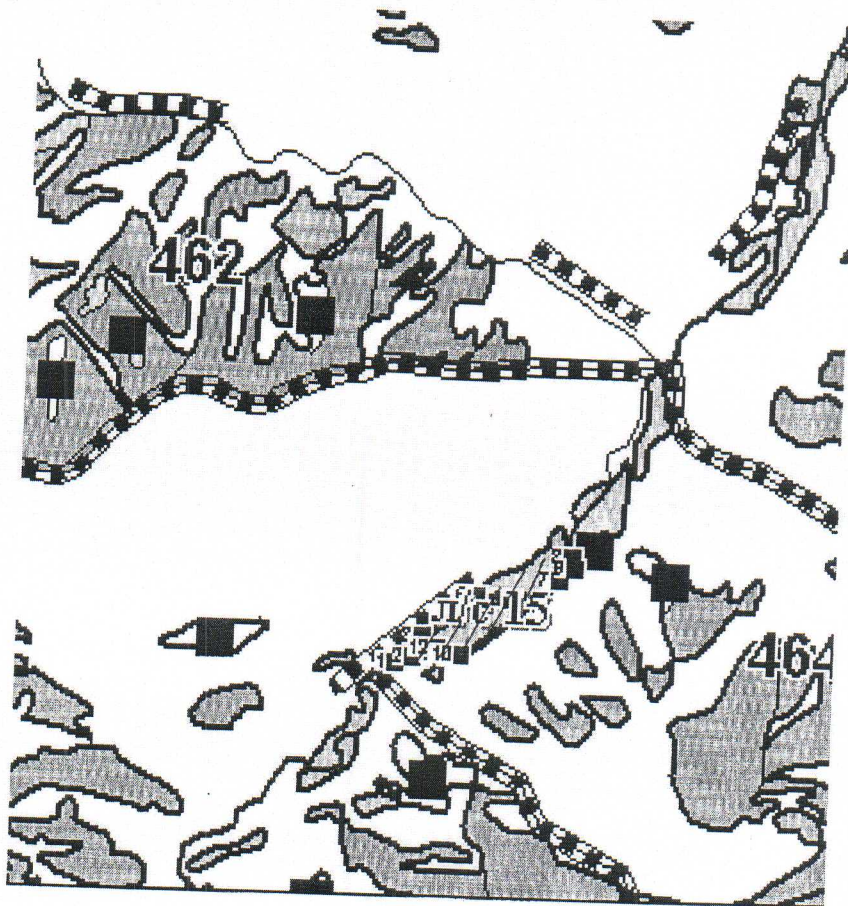
186	4	76	За щи тн ые	Це нн ые	6	71	10Л	Л	170	22	36	РГ	0,5	4	230	100	100																		
-----	---	----	----------------------	----------------	---	----	-----	---	-----	----	----	----	-----	---	-----	-----	-----	--	--	--	--	--	--	--	--	--	--	--	--	--	--	--	--	--	--

Исполнитель работ по проведению лесопатологических обследований: Скороходов А.Г. Подпись 

Дата составления документа 25.09.2017 год. Телефон_(8)9631983048_

Абрис участка

М 1:50000




Номер выдела	Ленты (круговой площадки) перечёта				
	№ ленты (площадки)	длина, м	ширина, м	радиус, м	площадь, га
8					7

Номера точек	Координаты		Румбы линий	Длина, м
1-2	50°26'34.96	86°32'24.83	СВ: 67°2'2.7	85.61
2-3	50°26'35.84	86°32'28.95	СВ: 17°25'20.8	99.8
3-4	50°26'38.84	86°32'30.83	СВ: 55°4'10.1	237.1
4-5	50°26'42.73	86°32'412.19	СВ: 26°10'7.2	77.1
5-6	50°26'44.88	86°32'43.18	ЮВ: 89°58'16.3	159.3
6-7	50°26'44.48	86°32'51.23	СВ: 62°27'32.2	222.3
7-8	50°26'47.31	86°33'1.59	СВ: 24°34'8.2	121.4
8-9	50°26'50.74	86°33'4.58	ЮВ: 11°54'24.9	53.3
9-10	50°26'49.03	86°33'4.93	ЮЗ: 46°33'0.5	635.3
10-11	50°26'36.29	86°32'37.23	СЗ: 87°39'23.8	53.3
11-12	50°26'36.93	86°32'34.54	СЗ: 74°14'11.5	56.5

12-2	50°26'34.96	86°32'24.83	ЮЗ: 68°39'40.1	115.2
------	-------------	-------------	----------------	-------

Условные обозначения:

 Пробная площадь

 Маршрутный ход

НМХ Начало маршрута

КМХ Конец Маршрута




Обследования S



Рекомендованная S

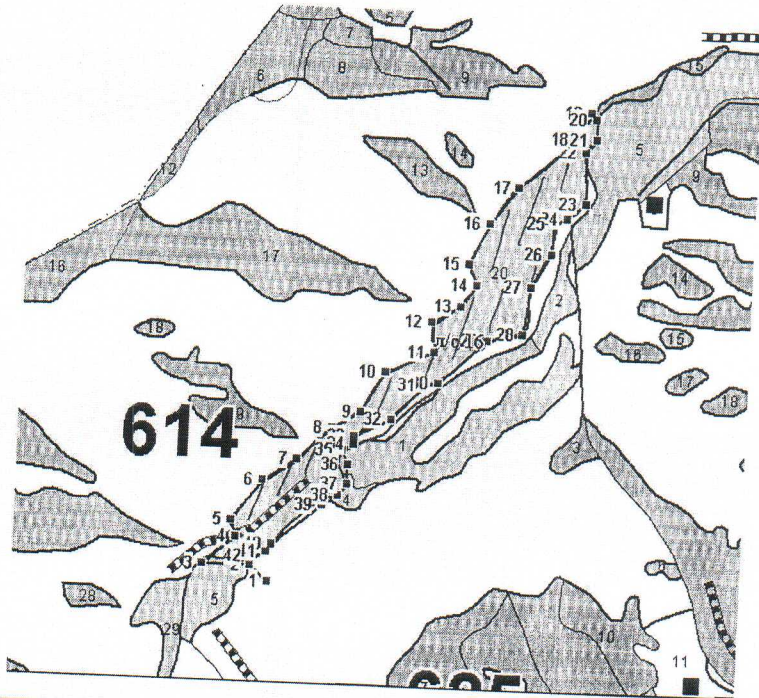
Исполнитель работ по проведению лесопатологических обследований:

Ф.И.О. Скороходов А.Г. Подпись 

Дата составления документа 25.09.2017 г.

Абрис участка

М 1:10000





Номер выдела	Ленты (круговой площадки) перечёта				
	№ ленты (площадки)	длина, м	ширина, м	радиус, м	площадь, га
20					42

Номера точек	Координаты		Румбы линий	Длина, м
1-2	50°37'8.72	86°18'33.57	СЗ: 54°11'41.9	97.58
2-3	50°37'10.76	86°18'29.77	ЮЗ: 85°12'36.6	195.8
3-4	50°37'10.7	86°18'19.81	СВ: 43°51'29.9	176.2
4-5	50°37'14.5	86°18'26.49	СЗ: 21°53'40.2	72
5-6	50°37'16.7	86°18'25.38	СВ: 30°54'57.6	208.5
6-7	50°37'22.24	86°18'31.49	СВ: 52°2'0.2	164.4
7-8	50°37'25.19	86°18'38.45	СВ: 41°19'59	190.9
8-9	50°37'29.51	86°18'45.38	СВ: 54°37'42.8	135.2
9-10	50°37'31.78	86°18'51.27	СВ: 24°34'12	194.3
10-11	50°37'37.28	86°18'56.04	СВ: 60°31'55.7	215.5
11-12	50°37'40.25	86°19'5.96	СЗ: 11°54'48.1	128
12-13	50°37'44.36	86°19'5.09	СВ: 54°37'42.8	135.2
13-14	50°37'46.62	86°19'10.98	СВ: 30°25'51.5	110.1
14-15	50°37'49.55	86°19'14.17	СЗ: 27°46'30.9	94.8
15-16	50°37'52.36	86°19'12.24	СВ: 19°59'5.6	189.4
16-17	50°37'57.95	86°19'16.2	СВ: 32°23'47.3	192.6
17-18	50°38'2.95	86°19'22.05	СВ: 42°56'6.8	314.7
18-19	50°38'9.87	86°19'33.8	СВ: 20°40'39.1	123.1

19-20	50°38'13.48 86°19'36.44	ЮВ: 43°27'10.7	33.9
20-21	50°38'12.63 86°19'37.53	ЮВ: 8°22'7.9	84.8
21-22	50°38'9.89 86°19'37.84	ЮЗ: 33°52'28.3	67.8
22-23	50°38'8.17 86°19'35.71	ЮВ: 7°34'49.8	217.2
23-24	50°38'1.15 86°19'36.35	ЮЗ: 44°36'17	97.6
24-25	50°37'59.07 86°19'32.61	ЮЗ: 63°24'50.7	57
25-26	50°37'58.37 86°19'29.93	ЮВ: 2°24'7.2	127.1
26-27	50°37'54.26 86°19'29.72	ЮЗ: 24°15'46.9	163.4
27-28	50°37'49.62 86°19'25.74	ЮЗ: 2°54'10.4	197.6
28-29	50°37'43.27 86°19'24.49	ЮЗ: 73°7'0.5	151.5
29-30	50°37'42.2 86°19'16.97	ЮЗ: 41°48'8	269.5
30-31	50°37'36.15 86°19'7.09	ЮЗ: 73°53'59.6	54
31-32	50°37'35.79 86°19'4.41	ЮЗ: 36°58'22.1	198.6
32-33	50°37'30.96 86°18'57.74	ЮЗ: 58°38'41.1	165.7
33-34	50°37'28.52 86°18'50.24	ЮВ: 4°47'23.4	31.7
34-35	50°37'27.4 86°18'50.26	ЮЗ: 56°9'8.4	54.5
35-36	50°37'26.62 86°18'47.85	ЮВ: 29°13'22.3	63.9
36-37	50°37'24.74 86°18'49.22	ЮВ: 4°47'23.4	79.4
37-38	50°37'22.17 86°18'49.26	ЮЗ: 33°5'7.7	60.3
38-39	50°37'20.62 86°18'47.4	ЮЗ: 51°31'1.2	76.3
39-40	50°37'19.23 86°18'44.19	ЮЗ: 45°6'29.4	262.9
40-41	50°37'13.69 86°18'34.04	ЮЗ: 28°54'12.2	38.2
41-42	50°37'12.66 86°18'32.98	ЮЗ: 65°13'40.7	61.9
42-2	50°37'11.96 86°18'30.02	ЮЗ: 3°20'42.4	37.4

Условные обозначения:

 Пробная площадь

 Маршрутный ход

НМХ Начало маршрута

КМХ Конец Маршрута



Обследования S



Рекомендованная S

Исполнитель работ по проведению лесонатологических обследований:

Ф.И.О. Скороходов А.Г. Подпись  Дата составления документа 25.09.2017 г.

Абрис участка

М 1:10000



Номер выдела	Ленты (круговой площадки) перечёта				
	№ ленты (площадки)	длина, м	ширина, м	радиус, м	площадь, га
5					30

Номера точек	Координаты	Румбы линий	Длина, м
1-2	50°37'49.53 86°19'40.33	СЗ: 57°51'11.9	135.55
2-3	50°37'52.13 86°19'34.78	СЗ: 12°11'18.1	186
3-4	50°37'58.1 86°19'33.48	СВ: 31°54'12.2	168.3
4-5	50°38'2.49 86°19'38.53	СЗ: 25°29'41.7	179.6
5-6	50°38'7.91 86°19'35.22	СВ: 30°25'23.4	82.6
6-7	50°38'10.11 86°19'37.61	СВ: 3°26'35	110.9
7-8	50°38'13.67 86°19'38.37	СВ: 40°19'30	58
8-9	50°38'15 86°19'40.44	СВ: 71°10'6.2	54.5
9-10	50°38'15.45 86°19'43.12	СВ: 80°4'50.5	103.6
10-11	50°38'15.78 86°19'48.37	СВ: 43°4'56.5	37.5
11-12	50°38'16.6 86°19'49.77	СВ: 20°31'26.7	108.3
12-13	50°38'19.78 86°19'52.09	СВ: 59°38'9.2	33.7

13-14	50°38'20.26 86°19'53.63	ЮВ: 70°5'10.5	72.8
14-15	50°38'19.3 86°19'57.01	СВ: 74°19'49.9	35
15-16	50°38'19.52 86°19'58.75	СВ: 37°8'46.2	104.9
16-17	50°38'22.07 86°20'2.29	СВ: 55°13'5.7	39.7
17-18	50°38'22.72 86°20'4.03	СВ: 89°45'30.9	116.8
18-19	50°38'22.45 86°20'9.96	СВ: 65°13'40.7	61.9
19-20	50°38'23.15 86°20'12.91	ЮВ: 75°50'33.8	281.1
20-21	50°38'20.28 86°20'26.48	ЮЗ: 19°29'56.8	45
21-22	50°38'18.94 86°20'25.56	ЮЗ: 55°40'50.7	45.6
22-23	50°38'18.21 86°20'23.55	ЮЗ: 81°23'23.7	39.8
23-24	50°38'18.11 86°20'21.53	ЮЗ: 41°15'0.4	51.5
24-25	50°38'16.94 86°20'19.66	ЮЗ: 76°40'16.6	26.7
25-26	50°38'16.81 86°20'18.32	ЮЗ: 44°37'38.5	36.6
26-27	50°38'16.03 86°20'16.91	ЮЗ: 89°53'20.3	227
27-28	50°38'16.56 86°20'5.39	ЮЗ: 60°40'44.7	66.9
28-29	50°38'15.64 86°20'2.31	ЮЗ: 30°20'40.6	43.7
29-30	50°38'14.48 86°20'20.05	ЮВ: 6°38'13	123.1
30-31	50°38'10.5 86°20'1.3	ЮЗ: 41°10'47.8	386.4
31-32	50°38'1.73 86°19'47.29	СЗ: 89°35'56.1	87.7
32-33	50°38'1.96 86°19'42.85	ЮЗ: 13°38'56.2	280.3
33-34	50°37'53.33 86°18'38.46	ЮЗ: 59°3'32.5	81.1
34-35	50°37'52.15 86°19'34.77	СЗ: 14°16'57	8.1
35-36	50°37'52.41 86°19'34.7	ЮВ: 18°52'43.1	5.5
36-2	50°37'52.24 86°19'34.77	ЮВ: 7°21'27.8	3.2

Условные обозначения:



Пробная площадь



Маршрутный ход

НМХ

Начало маршрута

КМХ

Конец Маршрута



Обследования S



Рекомендованная S

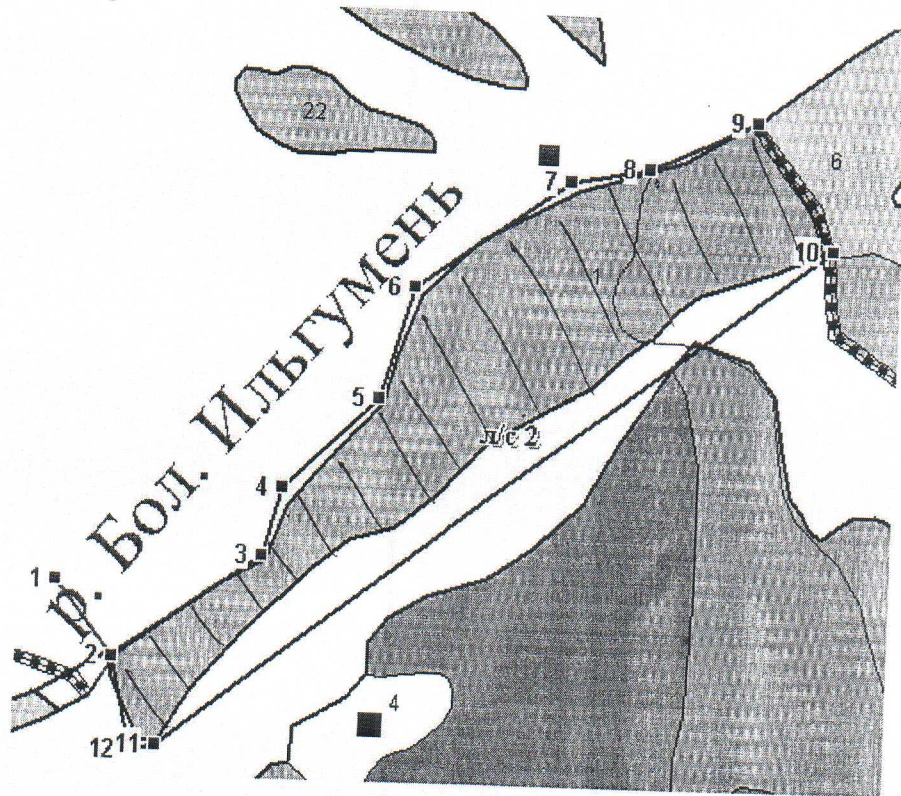
Исполнитель работ по проведению лесопатологических обследований:

Ф.И.О. Скороходов А.Г. Подпись

Дата составления документа 25.09.2017 г.

Абрис участка кв. 631 выд 1



М 1:10000




Номер выдела	Ленты (круговой площадки) перечёта				
	№ ленты (площадки)	длина, м	ширина, м	радиус, м	площадь, га
1					20

Номера точек	Координаты	Румбы линий	Длина, м
1-2	50°35'45.76 86°15'51.65	ЮВ: 43°27'1.2	135.53
2-3	50°35'42.36 86°15'56	СВ: 49°52'37.6	256.2
3-4	50°35'47.22 86°16'6.55	СВ: 10°43'40	98.9
4-5	50°35'50.31 86°16'7.85	СВ: 40°12'44.2	187.1
5-6	50°35'54.64 86°16'14.51	СВ: 11°1'38.1	165
6-7	50°35'59.79 86°16'16.72	СВ: 48°13'38	268.3
7-8	50°36'5.08 86°16'27.54	СВ: 74°25'39	113.1
8-9	50°36'5.8 86°16'33.18	СВ: 59°51'51.1	166.9
9-10	50°36'8.16 86°16'40.81	ЮВ: 37°5'49	212.9
10-11	50°36'2.37 86°16'46.68	ЮЗ: 47°16'5.9	1187.7
11-12	50°35'38.45 86°15'59.43	ЮЗ: 73°7'22.6	37.9
12-2	50°35'38.18 86°15'57.55	СЗ: 17°26'8.9	132.9

Условные обозначения:

 Пробная площадь
 Маршрутный ход
НМХ Начало маршрута
КМХ Конец Маршрута




Обследования S

Рекомендованная S

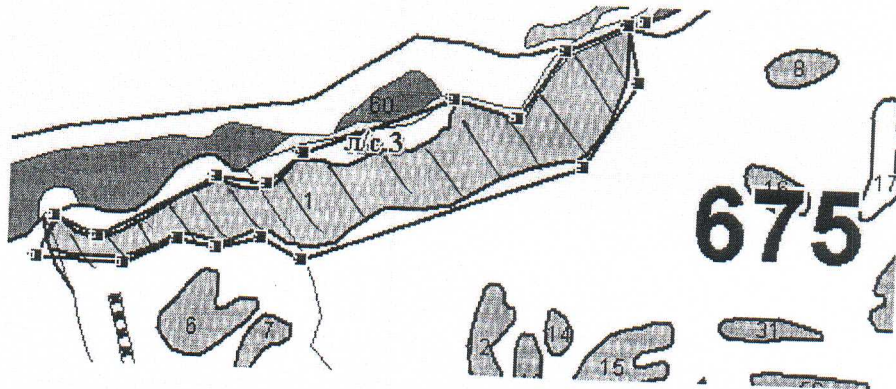
Исполнитель работ по проведению лесопатологических обследований:

ФИО Скороходов А.Г. Подпись

 Дата составления документа 25.09.2017 г.

Абрис участка кв.675выд1



М 1:10000



Номер выдела	Ленты (круговой площадки) перечёта				
	№ ленты (площадки)	длина, м	ширина, м	радиус, м	площадь, га
1					30

Номера точек	Координаты	Румбы линий	Длина, м
1-2	50°30'12.47 86°30'14.88	ЮЗ: 77°31'0.5	49.39
2-3	50°30'12.24 86°30'12.4	ЮВ: 16°52'55.1	170.5
3-4	50°30'6.85 86°30'14.27	ЮЗ: 25°24'30.7	289.3
4-5	50°29'58.73 86°30'6.97	ЮЗ: 65°4'26.3	845.4
5-6	50°29'49.14 86°29'26.8	СЗ: 68°13'33.4	130.1
6-7	50°29'51 86°29'20.87	ЮЗ: 72°2'30.9	127.7
7-8	50°29'50.03 86°29'14.57	СЗ: 84°53'44.5	115.5
8-9	50°29'50.64 86°29'8.79	ЮЗ: 58°38'40.7	168.6
9-10	50°29'48.17 86°29'1.17	ЮЗ: 87°57'53.2	247.7
10-11	50°29'48.5 86°28'48.61	СВ: 17°7'29.3	124.1
11-12	50°29'52.23 86°28'50.92	ЮВ: 73°11'41.7	136.6
12-13	50°29'50.64 86°28'57.38	СВ: 56°51'14.2	378.8
13-14	50°29'56.53 86°29'14.23	ЮВ: 88°30'15.2	145.1
14-15	50°29'56.05 86°29'21.55	СВ: 42°14'25.5	132
15-16	50°29'58.98 86°29'26.42	СВ: 63°31'52.7	458.4
16-17	50°30'4.56 86°29'47.98	ЮВ: 79°10'42.6	186.8
17-18	50°30'2.97 86°29'57.12	СВ: 27°35'10.3	239.7
18-2	50°30'9.55 86°30'3.57	СВ: 60°2'59.9	192.9

Условные обозначения:

 Пробная площадь
 Маршрутный ход
НМХ Начало маршрута
КМХ Конец Маршрута



Обследования S



Рекомендованная S

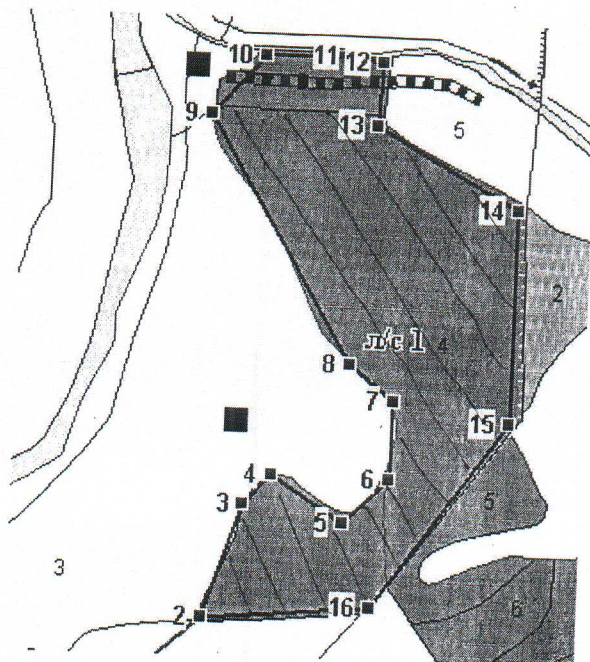
Исполнитель работ по проведению лесонатологических обследований:

ФИО Скороходов А.Г. Подпись

Дата составления документа 25.09.2017 г.

Абрис участка кв.186выд4

М 1:10000



Номер выдела	Ленты (круговой площадки) перечёта				
	№ ленты (площадки)	длина, м	ширина, м	радиус, м	площадь, га
4					71

Номера точек	Координаты		Румбы линий	Длина, м
1-2	50°37'36.44	86°32'48.35	СВ: 44°1'30.7	217.97
2-3	50°37'41.12	86°32'56.65	СВ: 14°12'28.5	341.4
3-4	50°37'51.59	86°33'2.21	СВ: 38°21'40.1	116.1
4-5	50°37'54.34	86°33'6.22	ЮВ: 61°59'59.5	245.5
5-6	50°37'50.08	86°33'16.76	СВ: 39°27'26.8	178.2
6-7	50°37'54.24	86°33'23.05	СЗ: 2°44'41.6	222.4
7-8	50°38'1.43	86°33'23.39	СЗ: 55°9'27.5	164.9
8-9	50°38'4.81	86°33'16.89	СЗ: 35°49'2.7	821.3
9-10	50°38'27.5	86°32'55.13	СВ: 36°47'14.7	227.2
10-11	50°38'33.03	86°33'2.75	СВ: 84°35'34.9	246.1
11-12	50°38'33.17	86°33'15.28	ЮВ: 86°25'14.6	90.9
12-13	50°38'32.76	86°33'19.86	ЮВ: 0°35'20	180.4
13-14	50°38'26.93	86°33'19.24	ЮВ: 65°41'45.1	469.3
14-15	50°38'19.63	86°33'40.18	ЮВ: 4°17'47.4	613.2
15-16	50°37'59.78	86°33'40.1	ЮЗ: 30°18'58.1	653.3
16-2	50°37'42.41	86°33'21.14	ЮЗ: 80°48'43	483

Условные обозначения:



Пробная площадь



Маршрутный ход

НМХ

Начало маршрута

КМХ

Конец Маршрута



Обследования S



Рекомендованная S

Исполнитель работ по проведению лесопатологических обследований:

Ф.И.О. Скороходов А.Г. Подпись

Дата составления документа 25.09.2017 г.