

УТВЕРЖДАЮ:
Должность Заместитель министра
природных ресурсов, экологии
и имущественных отношений
Республике Алтай

Ф.И.О. Капустина Л.Ф.

Дата: 14.12.2017. Л.Ф.

Акт
лесопатологического обследования № 11

лесных насаждений Турочакского лесничества (лесопарка)
Республика Алтай
(субъект Российской Федерации)

Способ лесопатологического обследования: 1. Визуальный
2. Инструментальный

Место проведения

Участковое лесничество	Урочище (дача)	Квартал (кварталы)	Выдел (выделы)	Площадь, га
Бийкинское	Чуйкинское	186	21	47,9

Лесопатологическое обследование проведено на общей площади 47,9 га.

1. Визуальное лесопатологическое обследование.*

Наземное

Дистанционное

1.1. На площади 47,9 га фактическая таксационная характеристика лесного насаждения соответствует (не соответствует) таксационному описанию (нужное подчеркнуть). Причины несоответствия _____

Список участков с выявленными несоответствиями приведен в приложении 1 к настоящему Акту.

1.2. Лесные насаждения с нарушенной и утраченной устойчивостью выявлены на площади _____ га:

Участковое лесничество	Урочище (дача)	Площадь, га		Причина ослабления (гибели)
		с нарушенной устойчивостью	с утраченной устойчивостью	
Итого				

Состояние обследованных лесных насаждений приведено в приложениях 1.1 – 1.4 к Акту в зависимости от метода проведения ЛПО.

1.3. В обследованных лесных участках прогнозируется:

Прогноз	Площадь, га
Ослабление лесных насаждений	
Усыхание лесных насаждений различной степени	
Развитие очагов вредных организмов	

1.4. Обнаружено загрязнение лесного участка отходами и выбросами: **промышленными**
бытовыми

Вид загрязнения	Размеры загрязнения			Объём, куб. м.	Площадь загрязнения, га
	длина, м	ширина, м	высота, м		

ЗАКЛЮЧЕНИЕ

Оценка текущего санитарного и лесопатологического состояния лесных насаждений, назначенные профилактические мероприятия по защите лесов, агитационные мероприятия:

Очаги вредителей и болезней леса не выявлены

Исполнитель работ по проведению лесопатологического обследования:

Ф.И.О. Ермоленко В.Ю. Подпись Ермоленко

* Раздел включается в акт, в случае проведения лесопатологического обследования визуальным способом.

Приложение 1.1
к акту лесопатологического обследования

Результаты проведения лесопатологического обследования
лесных насаждений за 2017 г.

(месяц)

Субъект Российской Федерации Республика Алтай Лесничество (лесопарк) Турочакское
Участковое лесничество Бийкинское Урочище (лесная дача) Чуйкинское.

Номер квартала	Номер выдела	Площадь выдела, га	Целевое назначение лесов	Категория защитных лесов	Номер	Площадь лесопатологического	Таксационная характеристика лесного насаждения								Число деревьев на пробег, шт.	Распределение деревьев по категориям состояния, % от запаса										Признаки повреждения деревьев		Доля поврежденных деревьев	Причина ослабления, повреждения	Подлежит рубке, %	Назначенные мероприятия					
							Состав	Порода	Возраст	средняя высота,	средний диаметр, см	тип леса	Плотота	бонитет		запас, куб. м/га	без признаков ослабления	ослабленные	сильно ослабленные	усыхающие	свежий сухостой	старый сухостой	свежий ветровал	старый ветровал	свежий бурелом	старый бурелом	яварийные				лесовья	виз	площадь, га			
186	21	162	эксплуатационные			47,9	812Б+ОС+К	Пихта	120	26	28	КРТ	0,6	2	240	17	18	19	20	21	22	23	24	25	26	27	28	29	30	31	32	33	34	СМ НЕ ПРОБОВАТЬ		

Исполнитель работ по проведению лесопатологического обследования:

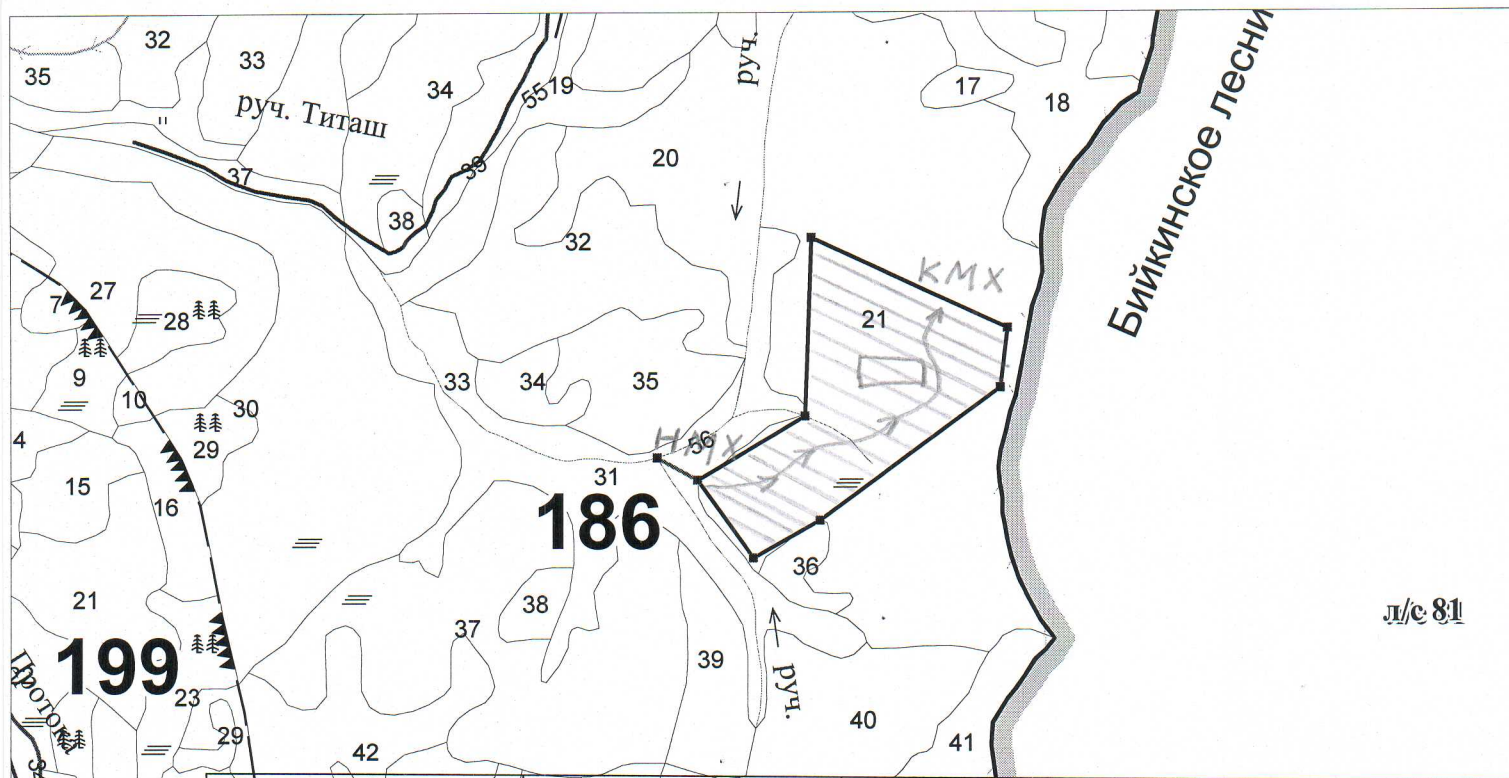
ФИО Божин В.Ю.

Подпись Божин В.Ю.

Дата составления документа 05.09.17г.



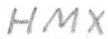



Телефон _____

Абрис участка



Номера точек	Координаты	Румбы линий	Длина.м.
1	52114640 87737400		
2	52116510 87742620		
3	52121790 87743090		
4	52119060 87752430		
5	52117330 87752050		
6	52113400 87743430		
7	52112230 87740180		
8	52114560 87737500		

Условные обозначения:

-  - пробная площадь
-  - маршрутный ход
-  - начало маршрута
-  - конец маршрута
-  - обследованная S
-  - рекомендованная S

Исполнил: участок Ерохина ВЮ ероха

Дата: 05.09.17.