

УТВЕРЖДАЮ:

Должность: заместитель министра

Ф.И.О. Капустина Л.Ф.

Дата 14.12.2016 2017 г.

Акт
лесопатологического обследования
лесных насаждений Шебалинского лесничества (лесопарка)
Республика Алтай (субъект Российской Федерации)

Способ лесопатологического обследования: 1. Визуальный |
2. Инструментальный | |

Место проведения

Участковое лесничество	Урочище (дача)	Квартал (кварталы)	Выдел (выделы)	Площадь, га
Шебалинское	лес. дача ЗАО «Новый путь»	173	18	120,4
			20	66,6
	лес. дача ЗАО «Новый путь»	184	4	65,1
	лес. дача ЗАО «Новый путь»	182	13	66,1
Барагашское	лес. дача ПСК «Барагаш»	151	16	38,5
			21	19,9
			15	19,2
			14	14,9
			18	22,9
	лес. дача ПСК «Барагаш»	183	10	61,2
			12	52,6
			7	47,5
	лес. дача ПСК «Барагаш»	150	11	39,4
	лес. дача «Барагашская»	6	5	31,0
			6	20,3
			14	50,5
			15	86,1

Лесопатологическое обследование проведено на общей площади 822,2 га.

1. Визуально-лесопатологическое обследование. <*>
Наземное | Дистанционное |

1.1. На площади 822,2 га фактическая таксационная характеристика лесного насаждения соответствует (не соответствует) таксационному описанию (нужное подчеркнуть). Причины несоответствия _____
Список участков с выявленными несоответствиями приведен в приложении 1 к настоящему Акту.

1.2. Лесные насаждения с нарушенной и утраченной устойчивостью выявлены на площади ____ га:

Участковое лесничество	Урочище (дача)	Площадь, га		Причина ослабления (гибели)
		с нарушенной устойчивостью	с утраченной устойчивостью	
Итого				

Состояние обследованных лесных насаждений приведено в приложениях 1.1 - 1.4 к Акту в зависимости от метода проведения ЛПО.

1.3. В обследованных лесных участках прогнозируется:

Прогноз	Площадь, га
Ослабление лесных насаждений	
Усыхание лесных насаждений различной степени	
Развитие очагов вредных организмов	

1.4. Обнаружено загрязнение лесного участка отходами и выбросами:

промышленными | |
бытовыми | |

Вид загрязнения	Размеры загрязнения			Объем, кубм	Площадь загрязнения, га
	длина, м	ширина, м	высота, м		

ЗАКЛЮЧЕНИЕ:

Оценка текущего санитарного и лесопатологического состояния лесных насаждений: назначенные профилактические мероприятия по защите лесов; агитационные мероприятия; улучшение условий обитания и размножения насекомоядных птиц и других насекомоядных животных; проведение профилактических биотехнических мероприятий.

Агитационные мероприятия: беседы с населением, проведение открытых уроков в образовательных учреждениях, развешивание аншлагов и плакатов, размещение информационных материалов в средствах массовой информации.

Исполнитель работ по проведению лесопатологического обследования:

ФИО Пупкова Ю.О. Подпись 

Результаты проведения лесопатологического обследования
лесных насаждений за июнь 2017 г.

Субъект Российской Федерации Республика Алтай Лесничество (лесопарк) Шебалинское.
Участковое лесничество Шебалинское Урочище (лесная дача) ЗАО «Новый путь».

Номер квартала	Площадь выдела, га	Целевое назначение	Категория леса	Площадь выдела, га	Площадь леса, га	Площадь выдела, га	Площадь выдела, га	Таксационная характеристика лесного насаждения										Число деревьев на пробе, шт.	Распределение деревьев по категориям состояния, % от запаса										Принципы повреждения	Доля поражения	Причина ослабления, повреждения	Подлежащие рубке, %	Назначенные мероприятия		
								состав	порода	возраст	средняя высота, м	средний диаметр, см	тип леса	полнота	бонитет	запас, куб. м/га	безпривлекательная		ослабленные	вредные	слабые	ослабленные	нормальные	сильно поврежденные	усыхающие	свежие	стабильные	свежие						стабильные	старые
1	2	3	4	5	6	7	8	9	10	11	12	13	14	15	16	17	18	19	20	21	22	23	24	25	26	27	28	29	30	31	32	33	34		
173	18	120		18	120	9	9	Л	90	23	24	КР	0,7	2	290																				
173	20	67		20	66,6	10	10	Л	90	22	24	РТ	0,5	3	170																				
184	4	65	Эксплуат. леса	4	65,1	6	6	Л	85	23	24		0,6	2	220																				
182	13	66		13	66,1	5	5	Л	130	25	32			3	180																				
						2	2	К	110	20	28	РТ	0,5																						
						1	1	Е	40	23	26																								
						2	2	Б	65	23	24																								


Исполнитель работ по проведению лесопатологического обследования:

ФИО Пулкова Ю.О. Подпись 

Дата составления документа 24.06.17 Телефон _____

Результаты проведения лесопатологического обследования
лесных насаждений за июнь 2017 г.
Субъект Российской Федерации Республика Алтай Лесничество (лесопарк) Шебалинское.
Участковое лесничество Шебалинское Урочище (лесная дача) "Барагашская".

Номер квартала	Номер выдела	Площадь выдела, га	Целевое назначение леса	Категория	История защитных мероприятий	Площадь лесного участка	Таксационная характеристика лесного насаждения												Число деревьев в на пробе, шт.	Распределение деревьев по категориям состояния, % от запаса										Признаки повреждения	Подлесок, %	Назначение мероприятий			
							состав	порода	возраст	средняя высота, м	средний диаметр, см	тип леса	полнота	бонитет	запас, куб. м/га	без признаков ослабления	слабые	ослабленные		сильно ослабленные	сухостойкие	сухостойкие	старый сухой	ветровой	ветровой	старый ветровой	ветровой	ветровой	ветровой				ветровой	ветровой	ветровой
1	2	3	4	5	6	7	8	9	10	11	12	13	14	15	16	17	18	19	20	21	22	23	24	25	26	27	28	29	30	31	32	33	34		
6	15	86,1				15	10Л		90	23	30	РТ	0,5	2	180																				
6	14	50,5				14	10Л		90	24	30	РТ	0,6	2	230																				
6	6	20,3				6	10Л	Л	90	23	30	РТ	0,6	2	220																				
6	5	31,0				5	10Б	Л	70	20	24	РТ	0,5	2	160																				

Исполнитель работ по проведению лесопатологического обследования:
 ФИО Пупкова Ю.О. Подпись 
 Дата составления документа 2016.12 Телефон _____

СОМ НЕ ТРЕ БУЕТСЯ

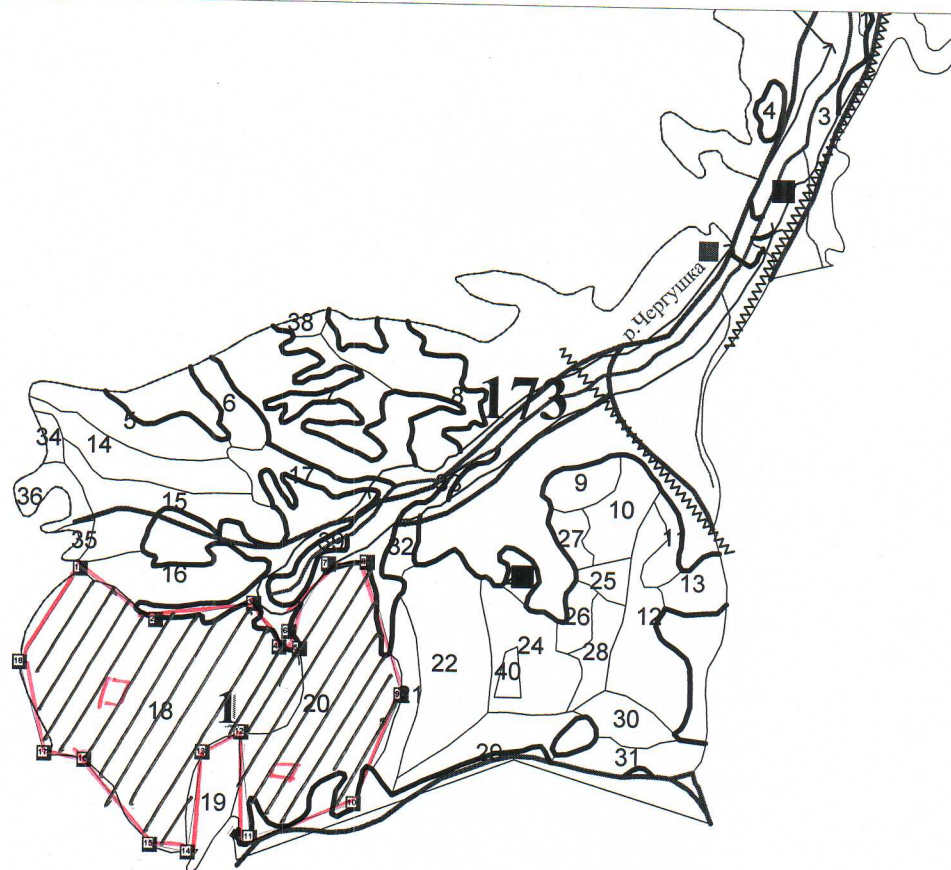
**Приложение 1.1 к акту лесопатологических обследований
лесных насаждений за июнь 2017 г.**

Субъект Российской Федерации Республика Алтай Лесничество (лесопарк) Шебалинское.
Участковое лесничество Шебалинское Урочище (лесная дача) ПСК «Барагаш».

Номер квартала	Номер выдела	Площадь выдела, га	Целевая нагрузка, т/га	Категория леса	Номер лесного участка	Площадь леса, га	Таксационная характеристика лесного насаждения										Распределение деревьев по категориям состояния, % от запаса								Принятие мер	Доля поврежденных деревьев, %	Причина ослабления, повреждение	Подлежащие рубке, %	Назначенные мероприятия										
							состав	порода	возраст	средняя высота, м	средний диаметр, см	тип леса	полнота	бонитет	запас, куб. м/га	число деревьев на пробной площадке	без признаков ослабления	ослабленные	сильно ослабленные	усыхающие	свежие	старые	свежие	старые						свежие	старые	свежие	старые						
1	2	3	4	5	6	7	8	9	10	11	12	13	14	15	16	17	18	19	20	21	22	23	24	25	26	27	28	29	30	31	32	33	34						
183	7	47,5			7	47,5	10Л		75			РГ	0,4	3	120																								
183	12	52,6			12	52,6	Л	9	75	18	24	3М	0,5	3	170																								
183	10	61,2			10	61,2	Л	0	170	23	32																												
							Б	0	24	40	В3	0,4	3	160																									
							К	110	20	26	М																												
150	11	39,4			11	39,4	Л	70	22	26																													
							Б	60	20	26	РГ	0,5	1	180																									
151	18	22,9			18	22,9	Л	130	0	0																													
							Л	90	23	30																													
152	14	14,9			14	14,9	Л	85	23	30																													
							Б	70	22	32	РГ	0,7	2	290																									
151	15	19,2			15	19,2	Л	90	21	26																													
							К	0	18	26																													
							Е	0	19	24																													







СОМ НЕ ТРЕБУЕТСЯ

Абрис участка



Номера точек	Румбы линий	Румбы линий	Длина, м
1-2	ЮВ: 57°17'55.2"	ЮВ: 64°2'55.2"	479.3
2-3	СВ: 79°38'0.7"	СВ: 72°53'0.7"	516.3
3-4	ЮВ: 31°25'42.7"	ЮВ: 38°10'42.7"	261.3
4-5	ЮВ: 86°37'49.3"	СВ: 86°37'10.7"	105.5
5-6	СЗ: 32°44'9.2"	СЗ: 39°29'9.2"	103.1
6-7	СВ: 29°18'38.9"	СВ: 22°33'38.9"	404.9
7-8	СВ: 86°25'22.6"	СВ: 79°40'22.6"	198.6
8-9	ЮВ: 15°15'19.2"	ЮВ: 22°0'19.2"	706.2
9-10	ЮЗ: 22°39'52.3"	ЮЗ: 15°54'52.3"	610.8
10-11	ЮЗ: 70°46'7.9"	ЮЗ: 64°1'7.9"	564.2
11-12	СЗ: 5°50'23.7"	СЗ: 12°35'23.7"	547.9
12-13	ЮЗ: 62°1'8.8"	ЮЗ: 55°16'8.8"	224.4
13-14	ЮЗ: 7°27'40.7"	ЮЗ: 0°42'40.7"	524.7
14-15	СЗ: 79°22'41.7"	СЗ: 86°7'41.7"	201.7
15-16	СЗ: 39°9'22.5"	СЗ: 45°54'22.5"	559.1
16-17	СЗ: 81°38'2"	СЗ: 88°23'2"	212.9
17-18	СЗ: 16°20'54.2"	СЗ: 23°5'54.2"	484.1
18-1	СВ: 32°20'6.7"	СВ: 25°35'6.7"	577.7

-Условные обозначения:

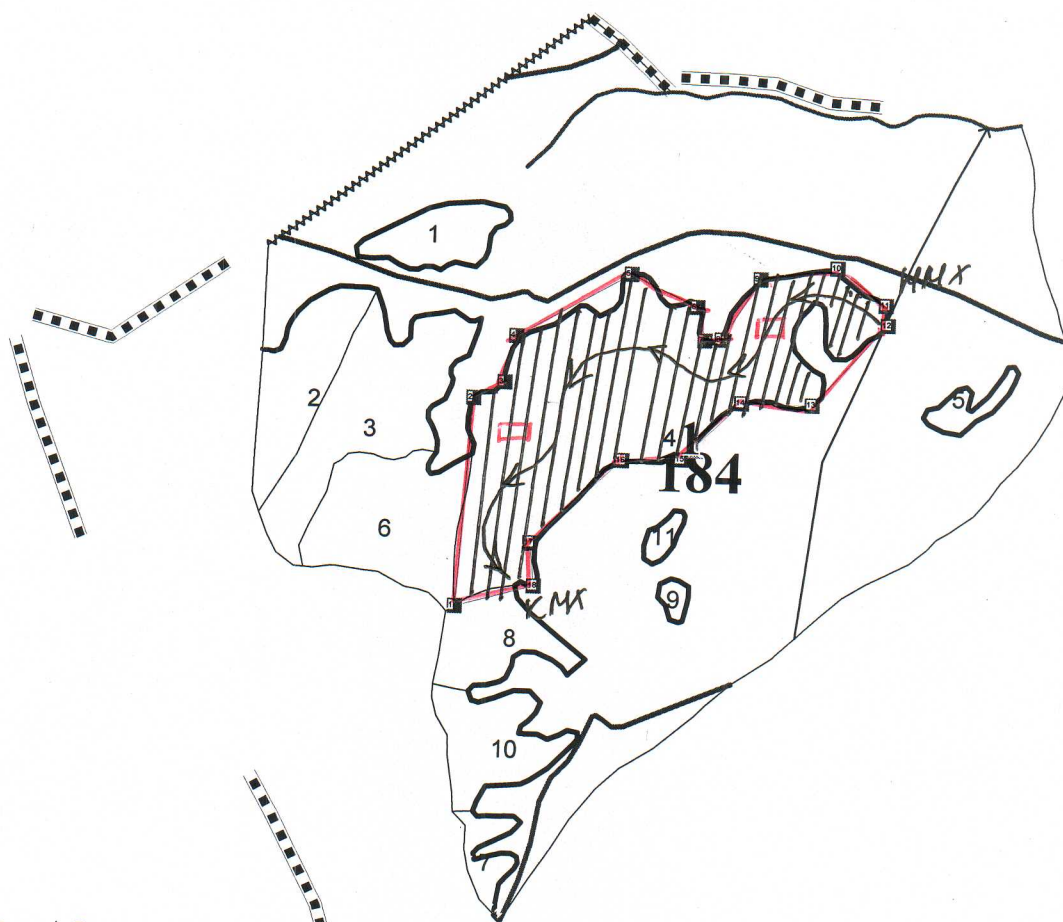
- | | |
|---|-------------------|
|  | Пробная площадь |
|  | Маршрутный ход |
|  | Начало маршрута |
|  | Конец маршрута |
|  | Обследованная S |
|  | Рекомендованная S |

Исполнитель работ по проведению лесопатологического исследования:

ФИО Пунисова Ю.О. Подпись Ю.О.

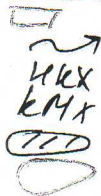
Дата составления документа 28.06.17 Телефон _____

Абрис участка



Номера точек	Румбы линий	Румбы линий	Длина, м
1-2	СВ: 3°37'54.9"	СЗ: 3°8'5.1"	680.2
2-3	СВ: 61°41'51.2"	СВ: 54°55'51.2"	114.9
3-4	СВ: 12°59'35.7"	СВ: 6°13'35.7"	155.8
4-5	СВ: 59°55'56"	СВ: 53°9'56"	427.2
5-6	ЮВ: 65°5'40.6"	ЮВ: 71°51'40.6"	240.3
6-7	ЮВ: 14°2'10.5"	ЮВ: 20°48'10.5"	112.3
7-8	СВ: 85°54'57.2"	СВ: 79°8'57.2"	54.6
8-9	СВ: 30°47'59.4"	СВ: 24°1'59.4"	235.6
9-10	СВ: 80°14'49"	СВ: 73°28'49"	252.7
10-11	ЮВ: 53°48'19.3"	ЮВ: 60°34'19.3"	197.7
11-12	ЮВ: 6°42'28.2"	ЮВ: 13°28'28.2"	66.6
12-13	ЮЗ: 41°28'43.5"	ЮЗ: 34°42'43.5"	358.4
13-14	ЮЗ: 90°0'0"	ЮЗ: 83°14'0"	229.6
14-15	ЮЗ: 44°59'54.6"	ЮЗ: 38°13'54.6"	269.7
15-16	ЮЗ: 87°42'36.8"	ЮЗ: 80°56'36.8"	194.7
16-17	ЮЗ: 46°34'11.2"	ЮЗ: 39°48'11.2"	401.9
17-18	ЮВ: 6°20'29.5"	ЮВ: 13°6'29.5"	141
18-1	ЮЗ: 74°23'59.4"	ЮЗ: 67°37'59.4"	267

Условные обозначения:



Пробная площадь
Маршрутный ход
Начало маршрута
Конец маршрута
Обследованная S
Рекомендованная S

Исполнитель работ по проведению лесопатологического исследования:

ФИО Лунинова И.О. Подпись [Signature]

Дата составления документа 28.06.17 Телефон _____

Абрис участка



Номера точек	Румбы линий	Румбы линий	Длина, м
1-2	СВ: 81°8'59.4"	СВ: 74°22'59.4"	755.1
2-3	ЮВ: 85°15'38.8"	СВ: 87°58'21.2"	834.2
3-4	ЮВ: 47°51'50.6"	ЮВ: 54°37'50.6"	122
4-5	ЮЗ: 6°54'41.7"	ЮЗ: 0°8'41.7"	143.2
5-6	ЮЗ: 57°15'49.3"	ЮЗ: 50°29'49.3"	286.8
6-7	СЗ: 6°78.5"	СЗ: 12°53'8.5"	121.3
7-8	СЗ: 83°28'47.8"	ЮЗ: 89°45'12.2"	455.2
8-9	ЮЗ: 47°51'50.6"	ЮЗ: 41°5'50.6"	122
9-10	ЮЗ: 61°27'51.6"	ЮЗ: 54°41'51.6"	784.5
10-11	ЮВ: 8°23'29.6"	ЮВ: 15°9'29.6"	265.6
11-12	СЗ: 68°37'39.5"	СЗ: 75°23'39.5"	106.4
12-1	СЗ: 7°4'33.9"	СЗ: 13°50'33.9"	846.5

Условные обозначения:



Пробная площадь



Маршрутный ход



Начало маршрута



Конец маршрута



Обследованная S



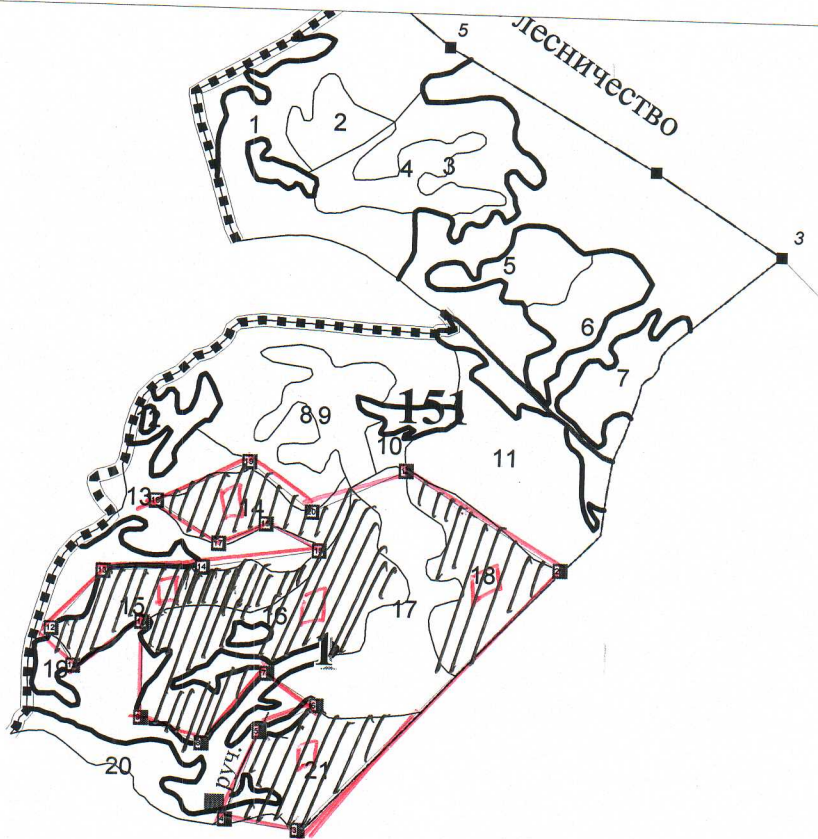
Рекомендованная S

Исполнитель работ по проведению лесопатологического исследования:

ФИО Лунинский Ю.О. Подпись [Signature]

Дата составления документа 28.06.17 Телефон _____

Абрис участка



Номера точек	Румбы линий	Румбы линий	Длина, м
1-2	ЮВ: 59°3'37.8"	ЮВ: 65°51'37.8"	757.2
2-3	ЮЗ: 43°57'13.4"	ЮЗ: 37°9'13.4"	1527.3
3-4	СЗ: 82°31'45"	СЗ: 89°19'45"	303.3
4-5	СВ: 20°2'45.6"	СВ: 13°14'45.6"	388.4
5-6	СВ: 63°55'28.6"	СВ: 57°7'28.6"	258
6-7	СЗ: 58°14'27.6"	СЗ: 65°2'27.6"	243.5
7-8	ЮЗ: 41°27'16.3"	ЮЗ: 34°39'16.3"	394.7
8-9	СЗ: 68°35'14.6"	СЗ: 75°23'14.6"	270.1
9-10	СЗ: 0°42'57.9"	СЗ: 7°30'57.9"	394.5
10-11	ЮЗ: 56°18'35.8"	ЮЗ: 49°30'35.8"	337.8
11-12	СЗ: 31°30'13.1"	СЗ: 38°18'13.1"	179.3
12-13	СВ: 40°36'6.1"	СВ: 33°48'6.1"	318.2
13-14	СВ: 86°33'10.6"	СВ: 79°45'10.6"	410
14-15	СВ: 80°37'59.8"	СВ: 73°49'59.8"	484.7
15-16	СЗ: 64°58'58.7"	СЗ: 71°46'58.7"	244.8
16-17	ЮЗ: 66°26'50.7"	ЮЗ: 59°38'50.7"	209.8
17-18	СЗ: 57°19'15.2"	СЗ: 64°7'15.2"	310.5
18-19	СВ: 66°10'31.6"	СВ: 59°22'31.6"	415
19-20	ЮВ: 52°57'24.6"	ЮВ: 59°45'24.6"	327.4
20-1	СВ: 65°19'46.7"	СВ: 58°31'46.7"	424.7

Условные обозначения:



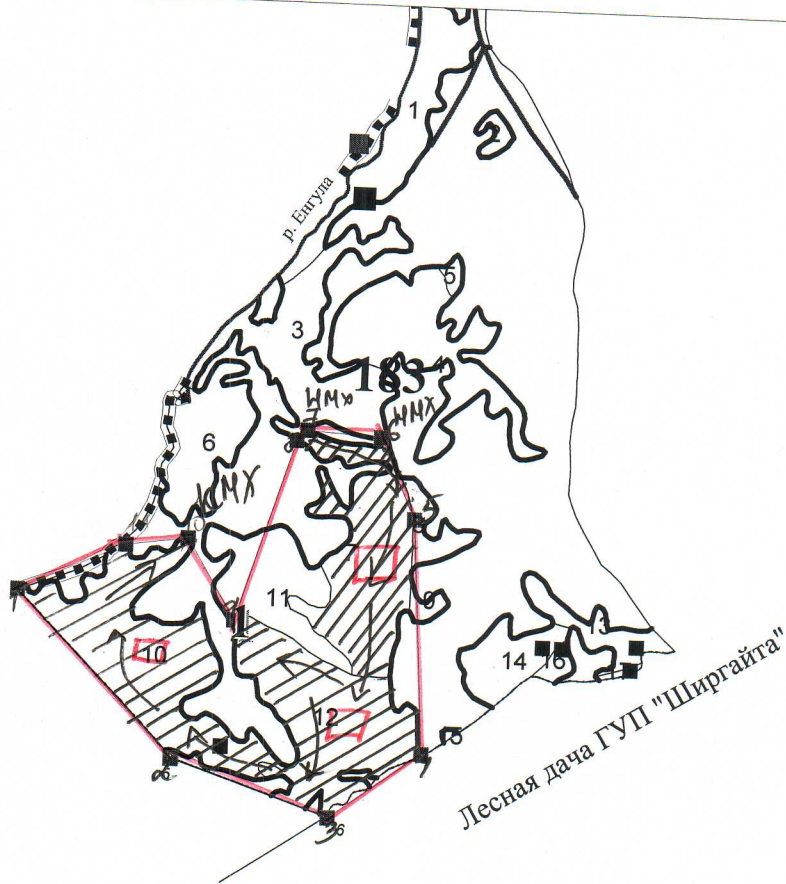
Пробная площадь
Маршрутный ход
Начало маршрута
Конец маршрута
Обследованная S
Рекомендованная S

Исполнитель работ по проведению лесопатологического исследования:

ФИО Сурков И.О. Подпись [Signature]

Дата составления документа 28.06.17 Телефон _____

Абрис участка



Номера точек	Румбы линий	Румбы линий	Длина, м
1-2	ЮВ: 44°5'23.5"	ЮВ: 50°43'23.5"	1200.2
2-3	ЮВ: 71°18'22.6"	ЮВ: 77°56'22.6"	884.3
3-4	СВ: 54°27'42.8"	СВ: 47°49'42.8"	596
4-5	СЗ: 3°30'12.5"	СЗ: 10°8'12.5"	1236.8
5-6	СЗ: 23°48'23.1"	СЗ: 30°26'23.1"	468.1
6-7	СЗ: 86°18'32.9"	ЮЗ: 87°3'27.1"	391.3
7-8	ЮЗ: 45°0'18.2"	ЮЗ: 38°22'18.2"	80.2
8-9	ЮЗ: 17°31'30.6"	ЮЗ: 10°53'30.6"	1004
9-10	СЗ: 30°50'16.1"	СЗ: 37°28'16.1"	491.5
10-11	ЮЗ: 82°19'59"	ЮЗ: 75°41'59"	330.5
11-1	ЮЗ: 65°51'50.1"	ЮЗ: 59°13'50.1"	618.3

Условные обозначения:



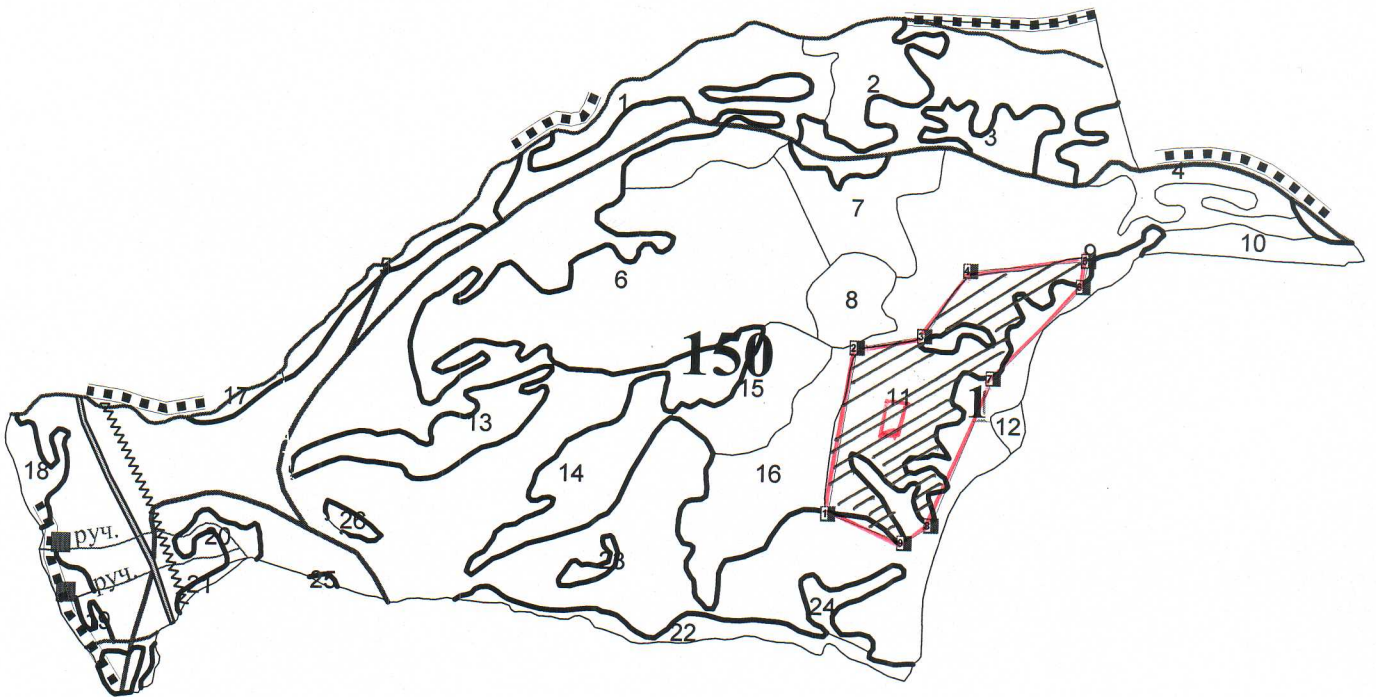
Пробная площадь
Маршрутный ход
Начало маршрута
Конец маршрута
Обследованная S
Рекомендованная S

Исполнитель работ по проведению лесопатологического исследования:

ФИО Сулеева Ю.О. Подпись [Signature]

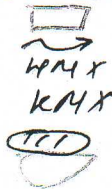
Дата составления документа 24.06.17 Телефон _____

Абрис участка



Номера точек)	Румбы линий	Румбы линий	Длина, м
1-2	СВ: 8°35'29.5"	СВ: 2°0'29.5"	667.1
2-3	СВ: 78°53'13.7"	СВ: 72°18'13.7"	270.8
3-4	СВ: 33°27'9.3"	СВ: 26°52'9.3"	318.5
4-5	СВ: 83°35'44.6"	СВ: 77°0'44.6"	468
5-6	ЮЗ: 10°18'14"	ЮЗ: 3°43'14"	106.1
6-7	ЮЗ: 42°44'23.2"	ЮЗ: 36°9'23.2"	510.5
7-8	ЮЗ: 21°33'40.6"	ЮЗ: 14°58'40.6"	632.7
8-9	ЮЗ: 55°42'49.7"	ЮЗ: 49°7'49.7"	126.4
9-1	СЗ: 70°14'3.8"	СЗ: 76°49'3.8"	322.7

Условные обозначения:



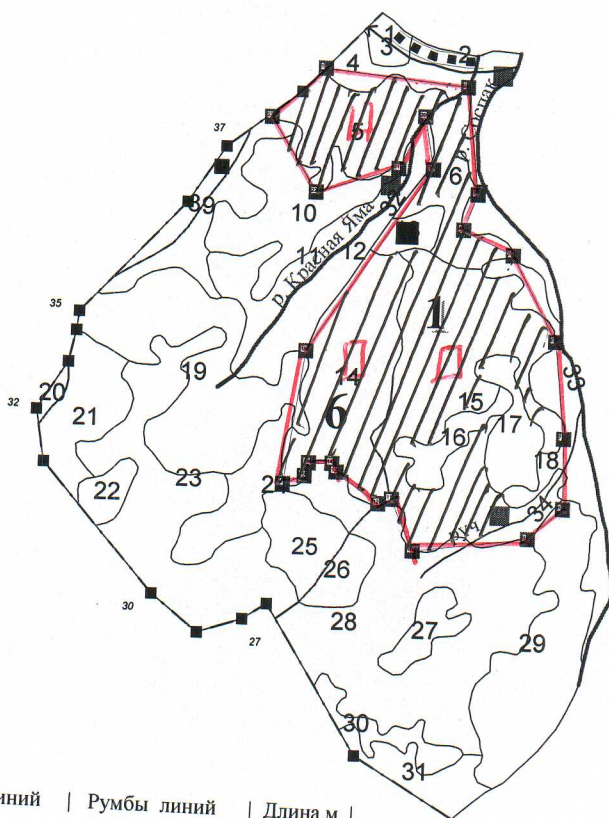
Пробная площадь
Маршрутный ход
Начало маршрута
Конец маршрута
Обследованная S
Рекомендованная S

Исполнитель работ по проведению лесопатологического исследования:

ФИО Сурков В. В. Подпись [Signature]







Дата составления документа 28.06.17 Телефон _____

Абрис участка



Номера точек	Румбы линий	Румбы линий	Длина, м
1-2	ЮВ: 84°12'25.1"	СВ: 89°30'34.9"	748.9
2-3	ЮВ: 6°58'0.2"	ЮВ: 13°15'0.2"	563.4
3-4	ЮЗ: 20°7'42.7"	ЮЗ: 13°50'42.7"	198.6
4-5	ЮВ: 64°32'19.9"	ЮВ: 70°49'19.9"	289
5-6	ЮВ: 28°9'16.8"	ЮВ: 34°26'16.8"	500.4
6-7	ЮВ: 6°20'26.9"	ЮВ: 12°37'26.9"	506.4
7-8	ЮВ: 0°58'8.6"	ЮВ: 7°15'8.6"	366.6
8-9	ЮЗ: 47°7'5"	ЮЗ: 40°50'5"	237.4
9-10	ЮЗ: 82°16'55.5"	ЮЗ: 75°59'55.5"	602
10-11	СЗ: 23°50'19"	СЗ: 30°7'19"	292.1
11-12	ЮЗ: 70°49.9"	ЮЗ: 63°47'9.9"	72.7
12-13	СЗ: 55°13'59.7"	СЗ: 61°30'59.7"	272.3
13-14	СЗ: 29°47'30"	СЗ: 36°4'30"	50.1
14-15	ЮЗ: 90°0'0"	ЮЗ: 83°43'0"	124.3
15-16	ЮЗ: 15°14'37.5"	ЮЗ: 8°57'37.5"	70.8
16-17	ЮЗ: 68°44'43.9"	ЮЗ: 62°27'43.9"	120
17-18	СВ: 8°7'56.7"	СВ: 1°50'56.7"	703
18-19	СВ: 33°21'1.6"	СВ: 27°4'1.6"	1152.9
19-20	СЗ: 10°18'24.7"	СЗ: 16°35'24.7"	277.9
20-21	ЮЗ: 25°30'16.1"	ЮЗ: 19°13'16.1"	303
21-22	ЮЗ: 72°19'10.2"	ЮЗ: 66°2'10.2"	450.1
22-23	СЗ: 32°10'12.2"	СЗ: 38°27'12.2"	455.1
23-1	СВ: 46°16'52.5"	СВ: 39°59'52.5"	379.2

Условные обозначения:

-  Пробная площадь
-  Маршрутный ход
-  Начало маршрута
-  Конец маршрута
-  Обследованная S
-  Рекомендованная S

Исполнитель работ по проведению лесопатологического исследования:

ФИО Курникова И.О. Подпись [Signature]

Дата составления документа 24.06.17 Телефон _____