

СОГЛАСОВАНО:
Должность: Заместитель министра
природных ресурсов, экологии и
имущественных отношений
Республики Алтай
Ф.И.О. Капустина Л.Ф.

Дата 18.06.2018

Подпись 

УТВЕРЖДАЮ:
Должность Министр природных ресурсов,
экологии и имущественных
отношений
Республики Алтай
Ф.И.О. Алисов А.А.

Дата 18.06.2018

Подпись 

Акт
лесопатологического обследования N 1
лесных насаждений Шебалинского лесничества (лесопарка)
Республики Алтай (субъект Российской Федерации)

Способ лесопатологического обследования: 1. Визуальный | V |

2. Инструментальный | |

Место проведения

Участковое лесничество	Урочище (дача)	Квартал (кварталы)	Выдел (выделы)	Площадь, га
Чергинское	Лес. дача «Чергинская»	6	1	12,3
			2	58,9
			4	36,1
			11	10,6
			13	39,1
			31	12,8
			32	2,4
			35	41,8
			36	33
37	12,3			
Шебалинское	Лес. дача «Шебалинская»	4	12	8,2
			16	33,4
			13	37,6
			8	58
			17	28,3
			5	42,2
			6	67
			4	22,9
Барагашское	Лес. дача ПСК	169	7	97

	«Барагаш»		12	47,5
Барагашское	Лес.дача ПСК «Беш-Озек»	203	8 13 20 29 17 18	57,5 7,7 19 10,3 10 8,5

Лесопатологическое обследование проведено на общей площади 814,4 га.

1. Визуальное лесопатологическое обследование. <*>
Наземное Дистанционное

1.1. На площади 814,4 га фактическая таксационная характеристика лесного насаждения соответствует (не соответствует) таксационному описанию (нужное подчеркнуть). Причины несоответствия _____

Список участков с выявленными несоответствиями приведен в приложении 1 к настоящему Акту.

1.2. Лесные насаждения с нарушенной и утраченной устойчивостью выявлены на площади _____ га:

Участковое лесничество	Урочище (дача)	Площадь, га		Причина ослабления (гибели)
		с нарушенной устойчивостью	с утраченной устойчивостью	
Итого	-	-	-	-

Состояние обследованных лесных насаждений приведено в приложениях 1.1 - 1.4 к Акту в зависимости от метода проведения ЛПО.

1.3. В обследованных лесных участках прогнозируется:

Прогноз	Площадь, га
Ослабление лесных насаждений	-
-сыхание лесных насаждений различной степени	-
Развитие очагов вредных организмов	-

1.4. Обнаружено загрязнение лесного участка отходами и выбросами:

промышленными
бытовыми

Вид загрязнения	Размеры загрязнения			Объем, кубм	Площадь загрязнения, га
	длина, м	ширина, м	высота, м		
-	-	-	-	-	-

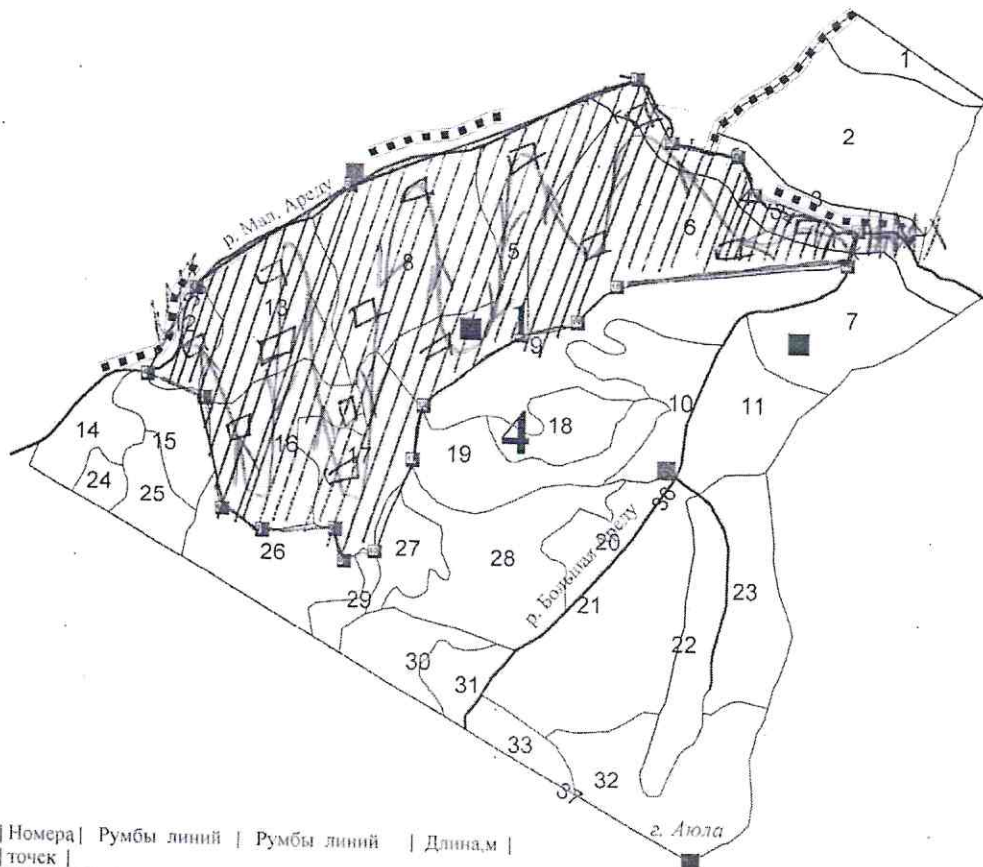
ЗАКЛЮЧЕНИЕ:

Оценка текущего санитарного и лесопатологического состояния лесных насаждений: назначенные профилактические мероприятия по защите лесов; агитационные мероприятия; улучшение условий обитания и размножения насекомоядных птиц и других насекомоядных животных; проведение профилактических биотехнических мероприятий. Агитационные мероприятия: беседы с населением, проведение открытых уроков в образовательных учреждениях, развешивание аншлагов и плакатов, размещение информационных материалов в средствах массовой информации.

Исполнитель работ по проведению лесопатологического обследования:

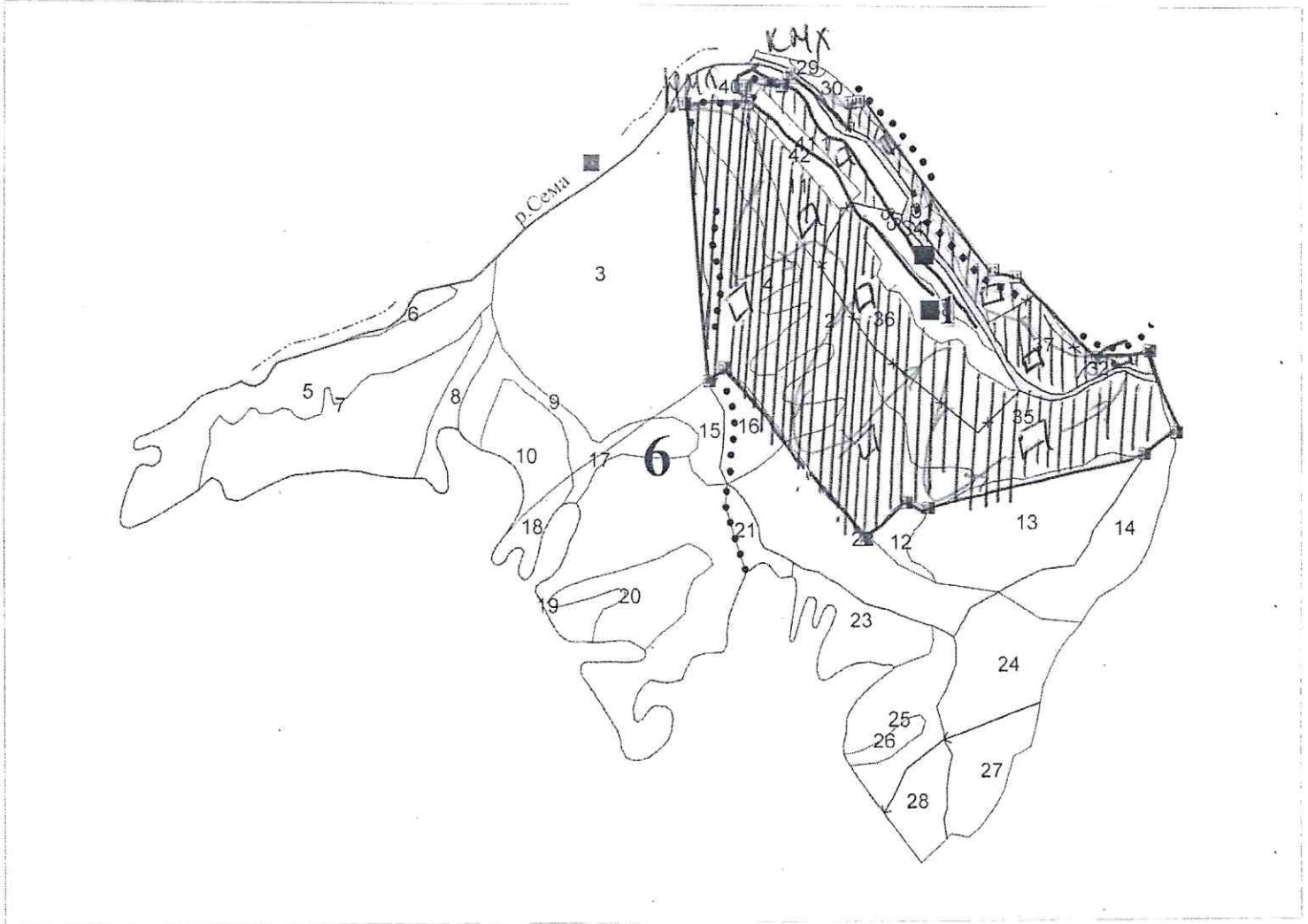
ФИО Пупкова Ю.О. Подпись Ю.О. Пупкова

Абрис участка









Номера точек	Румбы линий	Румбы линий	Длина, м
1-2	ЮЗ: 68°51'49.3"	ЮЗ: 62°16'49.3"	1403.3
2-3	ЮЗ: 55°0'31.7"	ЮЗ: 48°25'31.7"	863.5
3-4	ЮЗ: 28°51'59.6"	ЮЗ: 22°16'59.6"	450.1
4-5	ЮВ: 68°58'26"	ЮВ: 75°33'26"	281.5
5-6	ЮВ: 10°6'51.1"	ЮВ: 16°41'51.1"	518.5
6-7	ЮВ: 62°49'17.2"	ЮВ: 69°24'17.2"	210.1
7-8	СВ: 88°16'8.9"	СВ: 81°41'8.9"	333.7
8-9	ЮВ: 17°13'10.9"	ЮВ: 23°48'10.9"	153.4
9-10	СВ: 72°12'4.2"	СВ: 65°37'4.2"	148.7
10-11	СВ: 21°12'26.3"	СВ: 14°37'26.3"	460.8
11-12	СВ: 10°25'9.4"	СВ: 3°50'9.4"	251.7
12-13	СВ: 53°58'19.2"	СВ: 47°23'19.2"	549.9
13-14	СВ: 76°46'21.4"	СВ: 70°11'21.4"	264.8
14-15	СВ: 46°39'49.4"	СВ: 40°4'49.4"	243.1
15-16	СВ: 83°28'53.2"	СВ: 76°53'53.2"	1068.1
16-17	СВ: 15°43'30.6"	СВ: 9°8'30.6"	168
17-18	СЗ: 71°22'44.7"	СЗ: 77°57'44.7"	506.7
18-19	СЗ: 24°34'22.8"	СЗ: 31°9'22.8"	194.4
19-20	СЗ: 78°40'58.1"	СЗ: 85°15'58.1"	309.2
20-1	СЗ: 29°40'59"	СЗ: 36°15'59"	326.5

Абрис участка



Номера точек	Румбы линий	Румбы линий	Длина, м
1-2	ЮВ: 5°20'25.5"	ЮВ: 12°42'25.5"	1259.9
2-3	СВ: 49°6'14.6"	СВ: 41°44'14.6"	92.4
3-4	ЮВ: 39°26'11.8"	ЮВ: 46°48'11.8"	1018.4
4-5	СВ: 46°30'40.4"	СВ: 39°8'40.4"	250.2
5-6	ЮВ: 77°13'9.1"	ЮВ: 84°35'9.1"	105.1
6-7	СВ: 76°1'25.5"	СВ: 68°39'25.5"	1021.5
7-8	СВ: 55°54'51.5"	СВ: 48°32'51.5"	174.3
8-9	СЗ: 17°48'4.4"	СЗ: 25°10'4.4"	396
9-10	ЮЗ: 83°52'28.7"	ЮЗ: 76°30'28.7"	262.1
10-11	СЗ: 44°37'47.7"	СЗ: 51°59'47.7"	510.1
11-12	СЗ: 72°20'3"	СЗ: 79°42'3"	107.4
12-13	СЗ: 39°23'25.7"	СЗ: 46°45'25.7"	975.6
13-14	ЮЗ: 82°54'32.7"	ЮЗ: 75°32'32.7"	37.5
14-15	ЮЗ: 4°34'35.3"	ЮВ: 2°47'24.7"	116.7
15-16	СЗ: 47°2'28.8"	СЗ: 54°24'28.8"	368.8
16-17	ЮЗ: 28°18'2.7"	ЮЗ: 20°56'2.7"	68.8
17-18	СЗ: 88°25'35.1"	ЮЗ: 84°12'24.9"	172.2
18-19	ЮВ: 9°29'0.2"	ЮВ: 16°51'0.2"	85
19-1	ЮЗ: 89°32'36.2"	ЮЗ: 82°10'36.2"	284.8

Условные обозначения:


-  Пробная площадь
-  Маршрутный ход
-  Начало маршрута
-  Конец маршрута
-  Обследованная S
-  Рекомендованная S

Исполнитель работ по проведению ледопатологического исследования:

ФИО Пупкова Ю.О. Подпись 







Дата составления документа  Телефон _____

Абрис участка




Номера точек	Румбы линий	Румбы линий	Длина, м
1-2	ЮЗ: 43°3'56.4"	ЮЗ:36°52'56.4"	170.5
2-3	ЮЗ: 34°36'40.7"	ЮЗ:28°25'40.7"	496.1
3-4	ЮВ: 14°44'33.1"	ЮВ:20°55'33.1"	451.9
4-5	СЗ: 83°39'36.8"	СЗ:89°50'36.8"	156.2
5-6	ЮВ: 12°54'27.3"	ЮВ:19°5'27.3"	283.2
6-7	СВ: 14°2'6.3"	СВ:7°51'6.3"	118.5
7-8	ЮВ: 90°0'0"	СВ:83°49'0"	92
8-9	ЮВ: 58°8'5.9"	ЮВ:64°19'5.9"	250.5
9-10	ЮЗ: 54°46'59.2"	ЮЗ:48°35'59.2"	359
10-11	ЮВ: 28°29'45.1"	ЮВ:34°40'45.1"	916.1
11-12	СВ: 19°26'10.9"	СВ:13°15'10.9"	103.7
12-13	СЗ: 28°39'5.3"	СЗ:34°50'5.3"	635.7
13-14	ЮВ: 76°49'32.8"	ЮВ:83°0'32.8"	277.6
14-15	ЮВ: 16°41'47.4"	ЮВ:22°52'47.4"	120.1
15-16	СВ: 56°18'35.8"	СВ:50°7'35.8"	228.1
16-17	СВ: 5°53'9.4"	СЗ:0°17'50.6"	560.8
17-18	ЮЗ: 88°5'27.8"	ЮЗ:81°54'27.8"	172.6
18-19	СВ: 2°51'25"	СЗ:3°19'35"	115.2
19-20	СЗ: 75°57'56.6"	СЗ:82°8'56.6"	71.1
20-21	СВ: 5°42'34.6"	СЗ:0°28'25.4"	115.6
21-22	ЮВ: 52°22'24.9"	ЮВ:58°33'24.9"	348.5
22-23	СВ: 8°50'24.5"	СВ:2°39'24.5"	261.9
23-24	СЗ: 77°28'20.5"	СЗ:83°39'20.5"	106
24-25	ЮЗ: 32°54'14.5"	ЮЗ:26°43'14.5"	116.5
25-26	СВ: 12°20'13.7"	СВ:6°9'13.7"	188.4
26-27	СВ: 77°10'31.4"	СВ:70°59'31.4"	725.5
27-28	СВ: 27°36'46.3"	СВ:21°25'46.3"	421.9
28-29	СЗ: 63°26'1.6"	СЗ:69°37'1.6"	218.6
29-30	СЗ: 83°11'56.3"	СЗ:89°22'56.3"	631.3
30-31	ЮЗ: 60°34'19"	ЮЗ:54°23'19"	257.5
31-1	СЗ: 59°58'29"	СЗ:66°9'29"	237.5

Условные обозначения:

-  Пробная площадь
-  Маршрутный ход
-  Начало маршрута
-  Конец маршрута
-  Обследованная S
-  Рекомендованная S

Исполнитель работ по проведению лесопатологического исследования:

ФИО Пупкова Ю.О. Подпись 

Дата составления документа 27.06.2017 Телефон _____

Результаты проведения лесопатологического обследования
лесных насаждений за июнь 2018 г.
Субъект Российской Федерации Республика Алтай Лесничество (лесопарк) Шебалинское.
Участковое лесничество Барагашское Урочище (лесная дача) ПСК "Беш-Озек".

Номер квартала	Площадь выдела, га	Лес	Категория	Томс		Томс		Томс		Таксационная характеристика лесного насаждения										Распределение деревьев по категориям состояния, % от				доп		площадь, га							
				лес	выдел	лес	выдел	лес	выдел	лес	выдел	лес	выдел	лес	выдел	лес	выдел	лес	выдел	лес	выдел	лес	выдел	лес	выдел								
1	3	4	5	6	7	8	9	10	11	12	13	14	15	16	17	18	19	20	21	22	23	24	25	26	27	28	29	30	31	32	33	34	
203	8,5			18	8,5	1	Б	75	20	26	ОССП	0,4	3	180	104																		
203	10			17	10	1	Б	75	23	20	ОССП	0,4	3	180	105																		
203	57,5		Леса на крутых гор.скл он.	8	57,5	3	Б	150	24	18	РТ	0,5	3	200	110																		
203	7,7			13	7,7	3	Б	80	20	30	ОССП	0,4	3	170	107																		
203	19		Участки	20	19	1	Б	75	20	26	ОССП	0,4	3	170	101																		
203	10,3		вокруг нас пункт	29	10,3	10,0	Л	65	16	18	РТ	0,4	3	110	104																		

Исполнитель работ по проведению лесопатологического обследования:







ФИО Пупкова Ю.О. Подпись Ю.О. Пупкова Телефон _____
Дата составления документа 2018.06.29

Абрис участка




Номера точек	Румбы линий	Румбы линий	Длина, м
1-2	СЗ: 34°54'47"	СЗ: 41°40'47"	68,4
2-3	ЮЗ: 90°0'0"	ЮЗ: 83°14'0"	112,1
3-4	ЮЗ: 30°57'40,9"	ЮЗ: 24°11'40,9"	163,4
4-5	ЮВ: 13°14'31,9"	ЮВ: 20°0'31,9"	97,8
5-6	ЮВ: 83°52'48,9"	СВ: 89°21'11,1"	315,5
6-7	ЮВ: 64°53'18,1"	ЮВ: 71°39'18,1"	198
7-8	ЮВ: 40°36'11,9"	ЮВ: 47°22'11,9"	155
8-9	ЮВ: 75°58'5,3"	ЮВ: 82°44'5,3"	254,1
9-10	СЗ: 0°0'5,3"	СЗ: 6°46'0"	22,4
10-11	СЗ: 62°11'43,8"	СЗ: 68°57'43,8"	348,4
11-12	СЗ: 4°5'13,8"	СЗ: 10°51'13,8"	78,6
12-13	СВ: 71°33'17,4"	СВ: 64°47'17,4"	35,4
13-14	СЗ: 0°0'17,4"	СЗ: 6°46'0"	28
14-15	СЗ: 54°41'30,9"	СЗ: 61°27'30,9"	329,5
15-16	ЮЗ: 31°58'44,1"	ЮЗ: 25°12'44,1"	105,6
16-17	СЗ: 88°27'49,1"	ЮЗ: 84°46'10,9"	207,4
17-1	СВ: 69°59'58,1"	СВ: 63°13'58,1"	196,7

Условные обозначения:

-  Пробная площадь
-  Маршрутный ход
-  Начало маршрута
-  Конец маршрута
-  Обследованная S
-  Рекомендованная S

Исполнитель работ по проведению десопатологического исследования:

ФИО Пупкова Ю.О. Подпись 







Дата составления документа  Телефон _____

Абрис участка



Номера точек	Румбы линий	Румбы линий	Длинам
1-2	ЮЗ: 79°50'31.8"	ЮЗ: 73°4'31.8"	190.7
2-3	ЮВ: 45°57'12.4"	ЮВ: 52°43'12.4"	233.7
3-4	СВ: 73°46'5.3"	СВ: 67°0'5.3"	461
4-5	СЗ: 12°48'27.7"	СЗ: 19°34'27.7"	126.4
5-6	СЗ: 84°47'36.6"	ЮЗ: 88°26'23.4"	309.4
6-1	ЮЗ: 45°54'33"	ЮЗ: 39°8'33"	120.8

Условные обозначения:

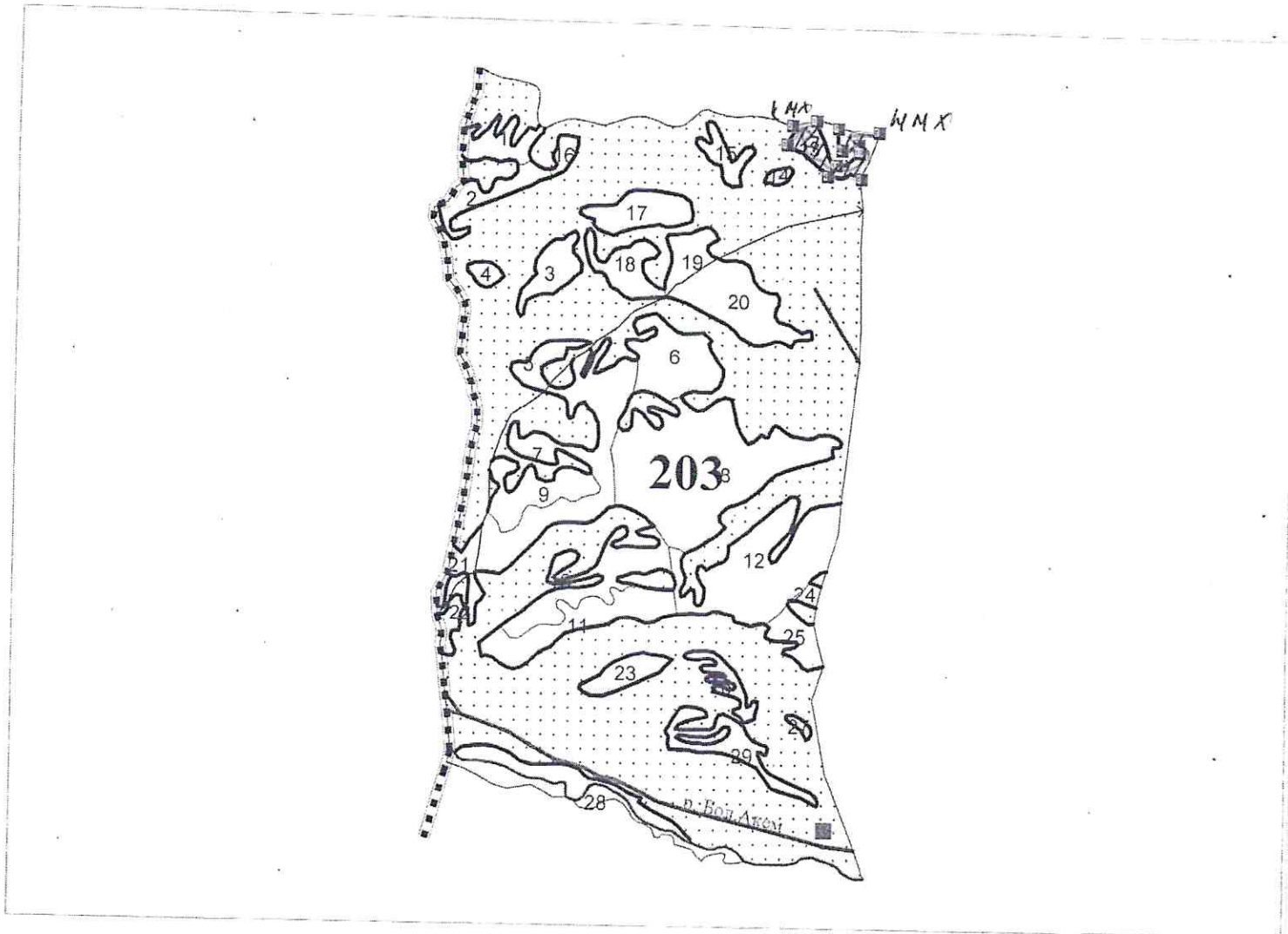
-  Пробная площадь
-  Маршрутный ход
-  Начало маршрута
-  Конец маршрута
-  Обследованная S
-  Рекомендованная S

Исполнитель работ по проведению лесопатологического исследования:

ФИО Пупкова Ю.О. Подпись Ю.О.







Дата составления документа 27.05.10 Телефон _____

Абрис участка



Номера точек	Румбы линий	Румбы линий	Длина, м
1-2	ЮЗ: 77°59'54.4"	ЮЗ: 71°13'54.4"	137
2-3	ЮЗ: 14°44'31.1"	ЮЗ: 7°58'31.1"	110.1
3-4	ЮВ: 53°48'42.3"	ЮВ: 60°34'42.3"	284.6
4-5	ЮВ: 86°37'49.9"	СВ: 86°36'10.1"	190.7
5-6	СВ: 20°17'17.6"	СВ: 13°31'17.6"	274.7
6-7	СЗ: 85°47'52.4"	ЮЗ: 87°26'7.6"	230.2
7-8	ЮВ: 10°47'1.1"	ЮВ: 17°33'1.1"	119.8
8-9	СВ: 73°36'48.2"	СВ: 66°50'48.2"	99.2
9-10	ЮВ: 8°7'55.7"	ЮВ: 14°53'55.7"	39.6
10-11	ЮЗ: 61°32'54.3"	ЮЗ: 54°46'54.3"	152.8
11-1	СЗ: 24°59'58.1"	СЗ: 31°45'58.1"	266.3

Условные обозначения:

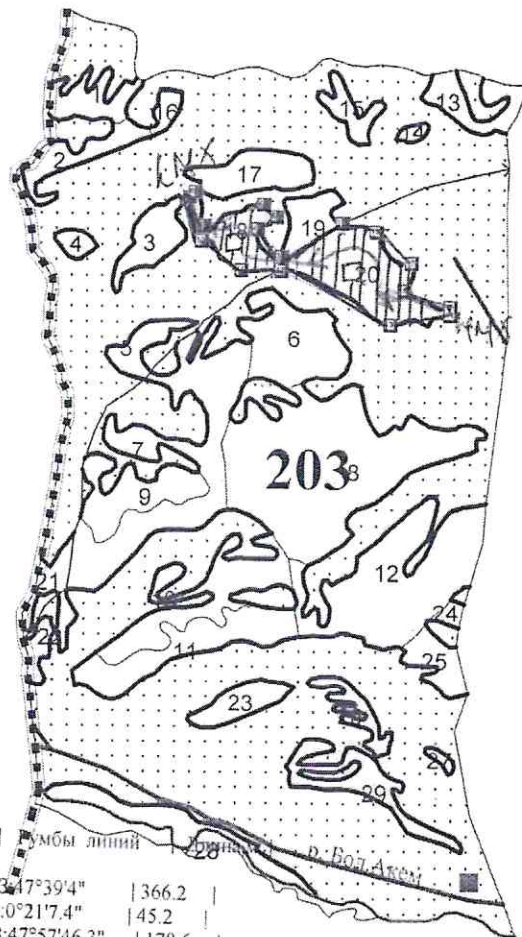
-  Пробная площадь
-  Маршрутный ход
-  Начало маршрута
-  Конец маршрута
-  Обследованная S
-  Рекомендованная S

Исполнитель работ по проведению лесопатологического исследования:

ФИО Пупкова Ю.О. Подпись Ю.О.







Дата составления документа 07.06.2018 Телефон _____

Абрис участка



Номера точек	Румбы линий	Румбы линий	Румбы линий	длина
1-2	ЮЗ: 54°25'4"	ЮЗ: 47°39'4"		366.2
2-3	СВ: 7°7'7.4"	СВ: 0°21'7.4"		45.2
3-4	СЗ: 41°11'46.3"	СЗ: 47°57'46.3"		178.6
4-5	СВ: 55°30'23"	СВ: 48°44'23"		108.8
5-6	СЗ: 45°0'50.2"	СЗ: 51°46'50.2"		87.2
6-7	ЮЗ: 68°58'18.2"	ЮЗ: 62°12'18.2"		312.1
7-8	СЗ: 14°26'43.9"	СЗ: 21°12'43.9"		179.3
8-9	ЮЗ: 45°3'4.2"	ЮЗ: 38°17'4.2"		39.6
9-10	ЮВ: 15°43'53.1"	ЮВ: 22°29'53.1"		226.9
10-11	ЮВ: 54°27'38.4"	ЮВ: 61°13'38.4"		241
11-12	ЮВ: 90°0'0"	СВ: 83°14'0"		196.1
12-13	ЮВ: 64°10'4.1"	ЮВ: 70°56'4.1"		591.3
13-14	СВ: 80°11'7.2"	СВ: 73°25'7.2"		295.7
14-15	СЗ: 0°0'7.2"	СЗ: 6°46'0"		39.2
15-16	СЗ: 70°42'10"	СЗ: 77°28'10"		237.5
16-17	СВ: 14°2'32.1"	СВ: 7°16'32.1"		138.6
17-18	СЗ: 48°57'49.1"	СЗ: 55°43'49.1"		230.3
18-1	СЗ: 76°41'55.4"	СЗ: 83°27'55.4"		171.7

Условные обозначения:

-  Пробная площадь
-  Маршрутный ход
-  Начало маршрута
-  Конец маршрута
-  Обследованная S
-  Рекомендованная S

Исполнитель работ по проведению лесопатологического исследования:

ФИО Пупкова Ю.О. Подпись Ю.О.

Дата составления документа 20.08.18 Телефон _____







Абрис участка




| Номера | Румбы линий | Румбы линий | Длина, м |
| точек

1-2	ЮЗ: 70°38'18.3"	ЮЗ:63°52'18.3"	303.1
2-3	ЮЗ: 4°4'55.1"	ЮВ:2°41'4.9"	78.7
3-4	СЗ: 71°30'50.2"	СЗ:78°16'50.2"	53.2
4-5	ЮЗ: 25°33'37.6"	ЮЗ:18°47'37.6"	142.8
5-6	ЮВ: 9°7'59.6"	ЮВ:15°53'59.6"	317.7
6-7	ЮВ: 52°28'28.5"	ЮВ:59°14'28.5"	395.6
7-8	ЮВ: 78°43'17.5"	ЮВ:85°29'17.5"	85.7
8-9	СВ: 52°23'38.3"	СВ:45°37'38.3"	1046.4
9-10	СЗ: 79°25'27.9"	СЗ:86°11'27.9"	336.2
10-11	ЮЗ: 64°53'27.5"	ЮЗ:58°7'27.5"	198
11-12	СЗ: 23°50'36.3"	СЗ:30°36'36.3"	263.3
12-13	ЮЗ: 59°19'18.9"	ЮЗ:52°33'18.9"	175.8
13-1	СЗ: 48°13'23.5"	СЗ:54°59'23.5"	142.5

Условные обозначения:

-  Пробная площадь
-  Маршрутный ход
-  Начало маршрута
-  Конец маршрута
-  Обследованная S
-  Рекомендованная S

Исполнитель работ по проведению лесопатологического исследования:

ФИО Пупкова Ю.О. Подпись 

Дата составления документа 07.06.2018 Телефон _____