


СОГЛАСОВАНО:
Должность: Заместитель министра
природных ресурсов, экологии и
имущественных отношений
Республики Алтай
Ф.И.О. Капустина Л.Ф.

Дата 20.11.2018г.

Подпись 

УТВЕРЖДАЮ:
Должность Исполняющий обязанности
министра природных ресурсов, экологии и
имущественных отношений
Республики Алтай
Ф.И.О. Ротарь Ф.Н.

Дата 20.11.2018г.

Подпись 

Акт
лесопатологического обследования N 8/1-70-2018
лесных насаждений Усть-Коксинское лесничества (лесопарка)
Республики Алтай (субъект Российской Федерации)

Способ лесопатологического обследования: 1. Визуальный | |

2. Инструментальный | V |

Место проведения

Участковое лесничество	Урочище (дача)	Квартал (кварталы)	Выдел (выделы)	Площадь, га
Абайское	Абайская 2	104	2	43,0(10,0)

Лесопатологическое обследование проведено на общей площади 10,0 га.

2. Инструментальное обследование лесного участка

1. Фактическая таксационная характеристика лесного насаждения соответствует (не соответствует) (нужное подчеркнуть) таксационному описанию. Причины несоответствия:

Ведомость лесных участков с выявленными несоответствиями таксационным описаниям приведена в приложении 1 к Акту.

2. Состояние насаждений: с нарушенной устойчивостью
с утраченной устойчивостью

причины повреждения: _____ губка лиственничная (353)

В том числе:

заселено (отработано) стволовыми вредителями

Вид вредителя	Порода	Встречаемость (% заселённых деревьев)	Степень заселения лесного насаждения (слабая, средняя, сильная)

Повреждено огнём

Вид пожара	Порода	Состояние корневых лап		Состояние корневой шейки		Подсушивание луба	
		процент повреждённых огнём корней	процент деревьев с данным повреждением	ожог корневой шейки по окружности (1/4; 2/4; 3/4; более 3/4)	процент деревьев с данным повреждением	по окружности (1/4; 2/4; 3/4; более 3/4)	процент деревьев с данным повреждением

Поражено болезнями

Вид болезни	Порода	Встречаемость (% поражённых деревьев)	Степень поражения лесного насаждения (слабая, средняя, сильная)
Лиственничная губка(353)	Лиственница	12%	Средняя

3. Выборке подлежит 22 % деревьев,

в том числе:

ослабленных _____ % (причины назначения) _____

сильно ослабленных _____ % (причины назначения) _____

усыхающих 4 % (причины назначения) лиственничная губка (353)

свежего сухостоя 2 %, лиственничная губка (353)

в том числе: свежего ветровала 3 % лиственничная губка (353)

свежего бурелома %

старого ветровала 7 % лиственничная губка (353)

в том числе: старого бурелома %

старого сухостоя 6 % лиственничная губка (353)

4. Полнота лесного насаждения после уборки деревьев, подлежащих рубке, составит 0,5
Критическая полнота для данной категории лесных насаждений составляет 0,3

5. ЗАКЛЮЧЕНИЕ

С целью предотвращения негативных процессов или снижения ущерба от их воздействия назначено: В квартале 104 выделе 2 площадью 10 га, состав насаждения 10Л насаждение с нарушенной устойчивостью. Средневзвешенная величина породы 10Л составляет 1,97. Средневзвешенная величина насаждения составляет 1,97 полнота 0,5 Категория защитности: Другие леса защиты окруж. среды, критическая полнота составляет 0,3. Назначается ВСП.

Участковое лесничество	Урочище (дача)	Квартал	Выдел	Площадь, выдела, га	Вид мероприятия	Площадь, мероприятия, га	Порода	Запас на выдел, кбм	Крайние сроки проведения
Абайское	Абайская 2	104	2	43,0	ВСП	10	Л	462	2018-2019г.

Ведомость перечета деревьев назначенных в рубку и абрис лесного участка прилагаются (приложение 2 и 3 к Акту)

6. Меры по обеспечению возобновления:

Естественное возобновление леса

7. Мероприятия, необходимые для предупреждения повреждения или поражения смежных насаждений: проведение СОМ сжигание порубочных остатков вне пожарный период на площади 10га

8. Сведения для расчёта понижающего коэффициента стоимости древесины:

год образования старого сухостоя ;

основная причина повреждения древесины лиственничная губка (353)

Дата проведения обследований 17.09.2018г

Исполнитель работ по проведению лесопатологических обследований:

ФИО Кононов П.А.

Подпись 

Ведомость перечета деревьев назначенных в рубкуВРЕМЕННАЯ ПРОБНАЯ ПЛОЩАДЬ № 1

Субъект Российской Федерации Республика Алтай
Лесничество (лесопарк) Усть-Коксинское Квартал 104 Выдел 2
Площадь 43,0 га, площадь лесопатологического выдела 10 га.
Номер очага вредных организмов _____ Размер пробной площади 0,5 га
Таксационная характеристика:
Тип леса ОССП Состав 10Л Возраст 150 Бонитет 3
Полнота 0,5 Запас на га 210 Возобновление Естественное
Время и причина ослабления лесного насаждения: губка лиственничная (353)

Тип очага вредных организмов: эпизодический, хронический (подчеркнуть)
Фаза развития очага вредных организмов: начальная, нарастания численности, собственно вспышка, кризис (подчеркнуть)
Состояние лесного насаждения, намечаемые мероприятия: Насаждения с нарушенной устойчивостью требуется ВСП

Исполнитель работ по проведению лесопатологических обследований:

ФИО Кононов П.А.Подпись Дата составления документа 18.09.2018г

Телефон _____

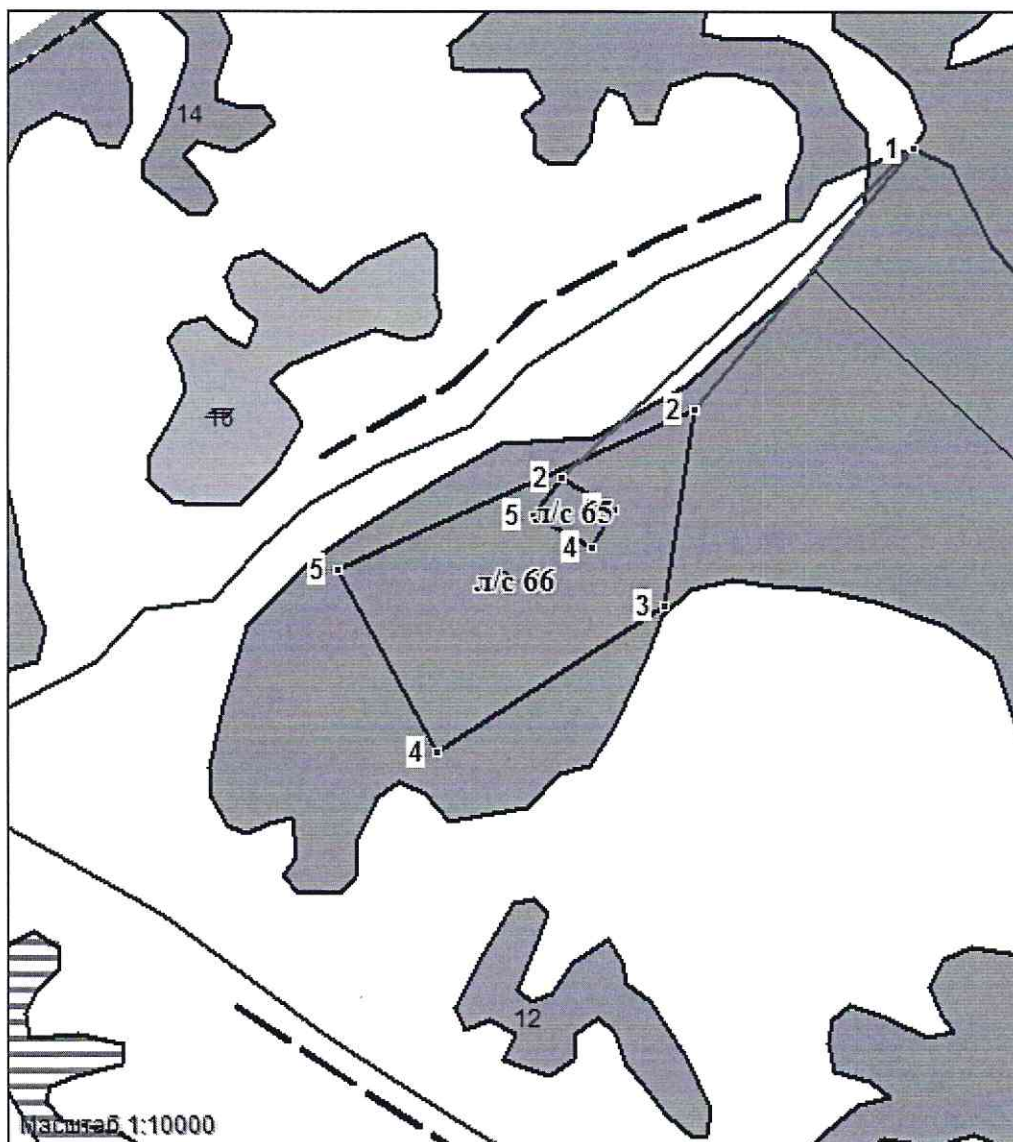
ВЕДОМОСТЬ ПЕРЕЧЕТА ДЕРЕВЬЕ

Порода: Лиственница-150

Ступен и толщи ны, см	Количество деревьев по категориям состояния, шт.													Всего деревьев по ступеням толщины	
	I	II	III	IV		V		VI			ветровал, бурелом			шт.	в т.ч. подлежат рубке, %
				НЗ	З	НЗ	З	НЗ	З	О	НЗ	З	О		
1	2	3	4	5	6	7	8	9	10	11	12	13	14	15	16
8															
12															
16	5			1										6	17
20	4			5										9	56
24	11			4							4			19	42
28	11			1				1			4			17	35
32	5					1					2			8	38
36	7							2			2			11	36
40	5					1		1						7	29
44	8													8	
48	5							1			1			7	29
52	2													2	
56	3													3	
60	1													1	
64	2													2	
68															
72															
76															
80															
Итого, шт	69			11		2		5			13			100	
Итого м ³	82			4		2		6			10			104	
Итого, %	78			4		2		6			10			100	22

Абрис участка

М 1:10000




Номер выдела	Ленты (круговой площадки) перечёта				
	№ ленты (площадки)	длина, м	ширина, м	радиус, м	площадь, га
2	сплошной				0,5

Пробная площадь, координаты точек.

Номера точек	Координаты		Румбы линий	Длина, м
1-2	50,65187956	84,90477179	ЮЗ:39°57'59.21"	449,4
2-3	50,64876383	84,90072752	ЮЗ:8°44'44.38"	261,18
3-4	50,64644059	84,90019398	ЮЗ:57°29'12.46"	357,15
4-5	50,64469429	84,89595701	СЗ:29°3'22.16"	272,6

5-2	50,64682712	84,89405926	СВ:65°53'25.06"	518,51
-----	-------------	-------------	-----------------	--------

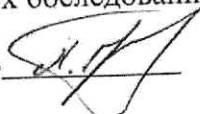
Условные обозначения

Пробная площадь - 

Границы л/п выдела - 

Исполнитель работ по проведению лесопатологических обследований:

ФИО Кононов П.А.

Подпись 

Дата составления документа 18.09.18 Телефон 89136947353