




СОГЛАСОВАНО:
Должность: Заместитель министра
природных ресурсов, экологии и
имущественных отношений
Республики Алтай
Ф.И.О. Капустина Л.Ф.

Дата 26.07.2018г
Подпись 

УТВЕРЖДАЮ:
Должность И.о. министра природных
ресурсов, экологии и имущественных
отношений
Республики Алтай
Ф.И.О. Ямбаков А.В.

Дата  26.07.18г
Подпись 

Акт
лесопатологического обследования N 4-63-2018
лесных насаждений Турочакского лесничества (лесопарка)
Республики Алтай (субъект Российской Федерации)

Способ лесопатологического обследования: 1. Визуальный | |

2. Инструментальный | |

Место проведения

Участковое лесничество	Урочище (дача)	Квартал (кварталы)	Выдел (выделы)	Площадь, га
Бийкинское	Чуйкинское	186	30	50,1

Лесопатологическое обследование проведено на общей площади 50,1 га.

1. Визуальное лесопатологическое обследование.

Наземное | 1 |

Дистанционное | |

1. На площади 50,1 га фактическая таксационная характеристика лесного насаждения соответствует (не соответствует) таксационному описанию (нужное подчеркнуть). Причины несоответствия _____

Список участков с выявленными несоответствиями приведен в приложении 1к настоящему Акту.

2. Лесные насаждения с нарушенной и утраченной устойчивостью выявлены на площади 0 га:

Участковое лесничество	Урочище (дача)	Площадь, га		Причина ослабления (гибели)
		с нарушенной устойчивостью	с утраченной устойчивостью	
Итого				

Состояние обследованных лесных насаждений приведено в приложениях 1.1 - 1.4 к Акту в зависимости от метода проведения ЛПО.

3. В обследованных лесных участках прогнозируется:

Прогноз	Площадь, га
Ослабление лесных насаждений	
Усыхание лесных насаждений различной степени	
Развитие очагов вредных организмов	

4. Обнаружено загрязнение лесного участка отходами и выбросами:

промышленными | |

бытовыми | |

Вид загрязнения	Размеры загрязнения			Объем, кубм	Площадь загрязнения, га
	длина, м	ширина, м	высота, м		

ЗАКЛЮЧЕНИЕ

Оценка текущего санитарного и лесопатологического состояния лесных насаждений, назначенные профилактические мероприятия по защите лесов, агитационные мероприятия:

Проведение профилактических биотехнических мероприятий; улучшение условий обитания и размножения насекомоядных птиц и других насекомоядных животных.

Агитационные мероприятия: беседы с населением, проведение открытых уроков в образовательных учреждениях, развешивание аншлагов и плакатов, размещение информационных материалов в средствах массовой информации.

Исполнитель работ по проведению лесопатологического обследования:

Ф.И.О. Ерохин В.Ю. Подпись 

Тел.

Результаты проведения лесопатологических обследований
лесных насаждений за Июль месяц 2018 г.

Субъект Российской Федерации Республика Алтай Лесничество (лесопарк) Турочакское
Участковое лесничество Бийкинское Урочище (лесная дача) Чуйкинское

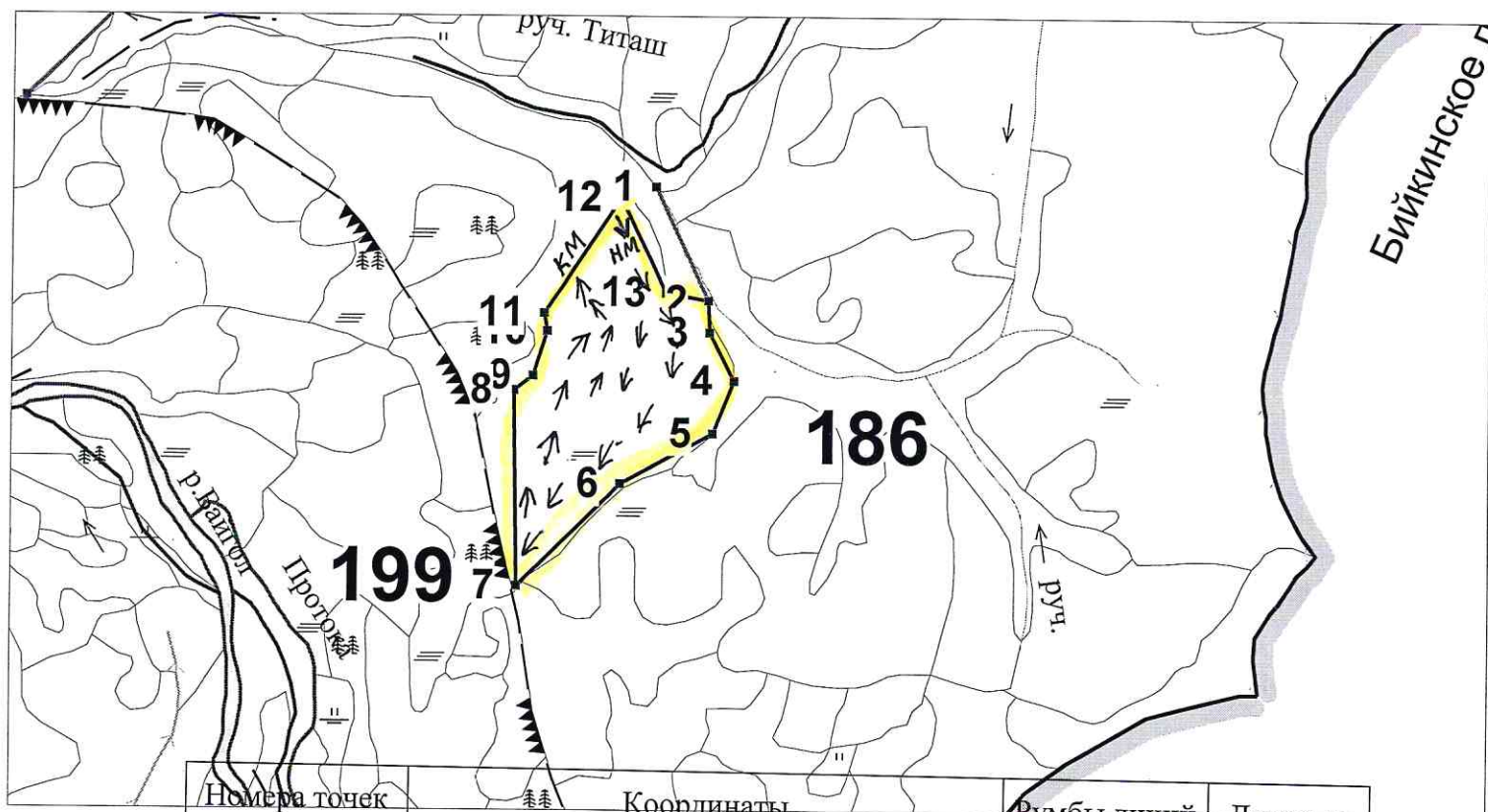
1	2	3	4	5	6	7	Таксационная характеристика лесного насаждения								17	Распределение деревьев по категориям состояния, % от запаса										29	30	31	32	Рекомендуемые меры						
							8	9	10	11	12	13	14	15		16	17	18	19	20	21	22	23	24	25					26	27	28	33	34		
Номер квартала	Номер выдела	Площадь выдела, га	Целевое назначение лесов	Категория защитных лесов	Номер лесопатологического выдела	Площадь лесопатологического выдела, га	Высота, м	возраст	средняя высота, м	средний диаметр, см	тип леса	полнота	бонитет	запас, куб. м/га	Число деревьев на пробе, шт.	без признаков ослабления	ослабленные	ослабленные	увыхающие	свежий сухостой	старый сухостой	свежий ветровал	старый ветровал	свежий дуром	старый дуром	аварийные деревья	Признаки повреждения деревьев	Доля поврежденных деревьев, %	Причина ослабления, повреждения	Подлежит рубке, %	Вид	Рекомендуемые меры				
18	3	83			1	50	60	18	11	12	13	1	1	16	17	18	1	2	2	2	2	2	2	2	2	2	29	30	31	32	33	34	СО	50,1		
6	0		Экспуатационные		1	50	90	23	11	12	13	4	5	150		9	0	0	1	2	3	4	5	7	8											
							60	18	11	12	13	1	1	16																						
							90	23	11	12	13	4	5	150																						
							60	21	11	12	13	1	1	16																						
							110	110	11	12	13	1	1	16																						

Примечание – Показатели, не соответствующие таксационному описанию отмечаются «*»

Исполнитель работ по проведению лесопатологических обследований:

ФИО Ерохин В.Ю. Подпись [подпись] Дата составления документа 03.07.2018г Телефон

Абрис участка
М 1:25000



Номера точек	Координаты	Румбы линий	Длина, м
1	N52 7 1551 E87 43. 1999	1-2 ЮВ:25 ⁰	419,95
2	N52 7. 319 E87 43.2928	2-3ЮВ:2 ⁰	108,9
3	N52 6.5967 E87 43.2946	3-4ЮВ:27 ⁰	183,6
4	N52 6.5436 E87 43.338	4-5ЮЗ:21 ⁰	191,4
5	N52 6.4863 E87 43.2997	5-6ЮЗ:61 ⁰	355
6	N52 6.4322 E87 43.1352	6-7ЮЗ:45 ⁰	489,1
7	N52 6.322 E87 42.5508	7-8СВ:0 ⁰	658,9
8	N52 6 5351 E87 42.5491	8-9СВ:51 ⁰	79,4
9	N52 6. 5509 E87 42.5821	9-10СВ:16 ⁰	157,6
10	N52 6. 5995 E87 43.07	10-11СЗ:8 ⁰	63,1
11	N52 7.197 E87 43.021	11-12СВ:33 ⁰	463,6
12	N52 7.144 E87 43.1385	12-13ЮВ:25 ⁰	353,3
13	N52 7 406 E87 43 2178	13-2ЮВ:79 ⁰	145,2

Условные обозначения: → НМ начало маршрута. ⇒ КМ конец маршрута.

Исполнитель работ по проведению лесопатологического исследования:

ФИО Ерохин В.Ю. _____ Подпись 

Дата составления документа 03,07,218г _____ Телефон _____