

СОГЛАСОВАНО:
Должность: Заместитель министра
природных ресурсов, экологии и
имущественных отношений
Республики Алтай
Ф.И.О. Капустина Л.Ф.

Дата 26.07.2018

Подпись 

УТВЕРЖДАЮ:
Должность И.о.министра природных
ресурсов, экологии и имущественных
отношений
Республики Алтай
Ф.И.О. Ямбаков А.В.

Дата  26.07.18.

Подпись 

Акт
лесопатологического обследования N 2-67-2018
лесных насаждений Шебалинского лесничества (лесопарка)
Республики Алтай (субъект Российской Федерации)

Способ лесопатологического обследования: 1. Визуальный | |

2. Инструментальный | |

Место проведения

Участковое лесничество	Урочище (дача)	Квартал (кварталы)	Выдел (выделы)	Площадь, га
Чергинское	Лес. дача Чергинская	1	2	12.3
			3	34.9
			5	7.2
			6	10.2
			9	34.4
			10	41.9
			14	26.
			15	34.5
			17	66
18	3.5			
Шебалинское	Лес. дача Шебалинская	21	3	55.7
			4	11.1
			5	6.2
			6	2.6
			7	7

			8	14,6
			10	121,5
			12	13,6
Шебалинское	лес. дача Шебалинская	20	8	30,8
			9	81,3
			10	31,9
			15	78,2

Лесопатологическое обследование проведено на общей площади.725,4 га.

1. Визуальное лесопатологическое обследование. <*>

Наземное Дистанционное

1.1. На площади 725,4 га фактическая таксационная характеристика лесного насаждения соответствует (не соответствует) таксационному описанию (нужное подчеркнуть). Причины несоответствия _____

Список участков с выявленными несоответствиями приведен в приложении 1к настоящему Акту.

1.2. Лесные насаждения с нарушенной и утраченной устойчивостью выявлены на площади га:

Участковое лесничество	Урочище (дача)	Площадь, га		Причина ослабления (гибели)
		с нарушенной устойчивостью	с утраченной устойчивостью	
Шебалинское				
Итого	-		-	

Состояние обследованных лесных насаждений приведено в приложениях 1.1 - 1.4 к Акту в зависимости от метода проведения ЛПО.

1.3. В обследованных лесных участках прогнозируется:

Прогноз	Площадь, га
Ослабление лесных насаждений	-
-усыхание лесных насаждений различной степени	-
Развитие очагов вредных организмов	-

1.4. Обнаружено загрязнение лесного участка отходами и выбросами:

промышленными
бытовыми

Вид загрязнения	Размеры загрязнения			Объем, кубм	Площадь загрязнения, га
	длина, м	ширина, м	высота, м		
-	-	-	-	-	-

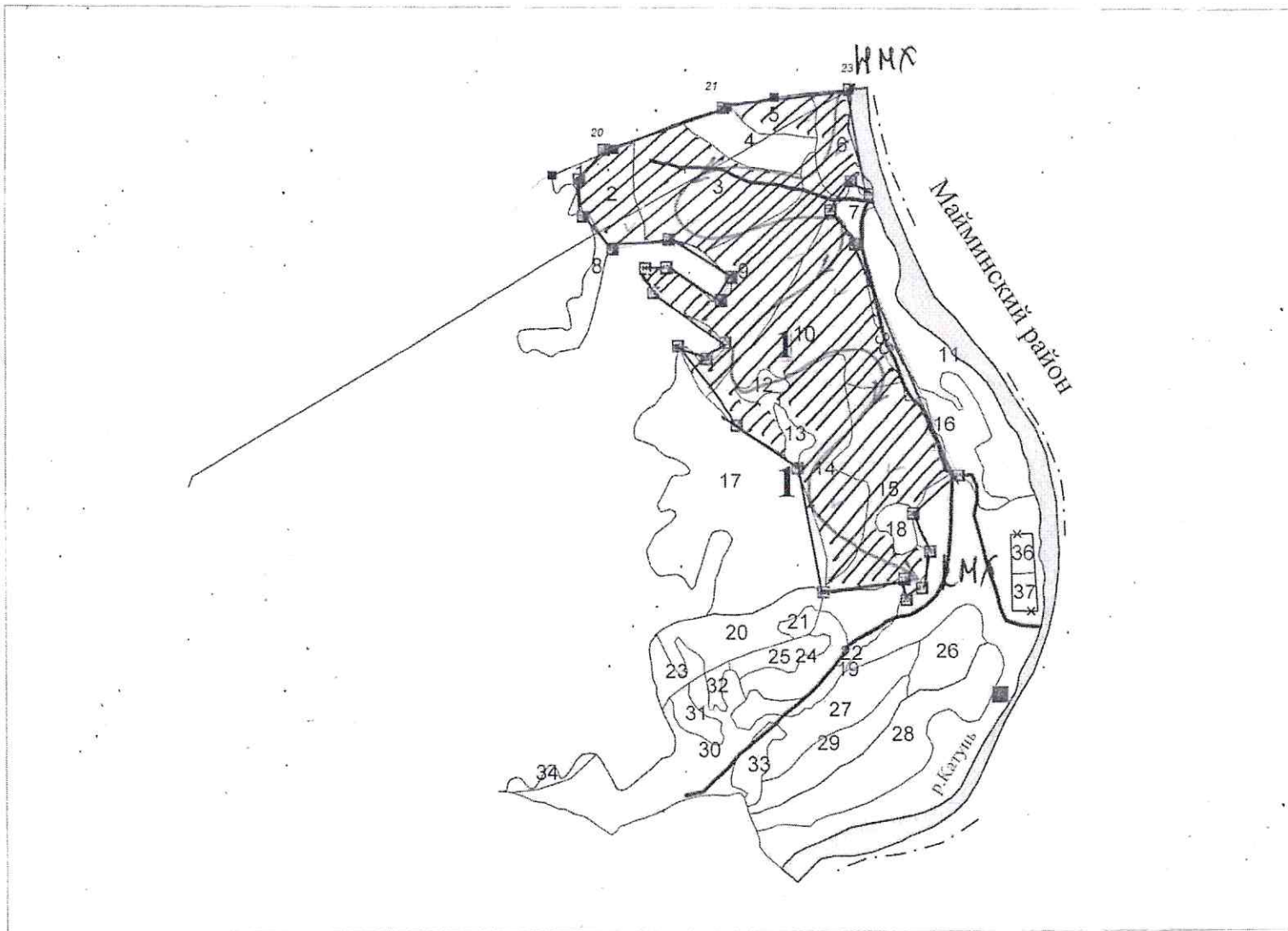
ЗАКЛЮЧЕНИЕ:

Оценка текущего санитарного и лесопатологического состояния лесных насаждений. Обследованные насаждения входят в состав очага непарного шелкопряда в Шебалинском лесничестве. В ходе визуального лесопатологического обследования объедание листвы и хвои не наблюдается, гусениц непарного шелкопряда нет. Необходимо вывести обследованные лесные участки из состава очага непарного шелкопряда. Назначенные профилактические мероприятия по защите лесов; агитационные мероприятия. (беседы с населением, развешивание аншлагов и плакатов), мониторинг в последующие годы.

Исполнитель работ по проведению лесопатологического обследования:






ФИО Пупкова Ю.О. Подпись Ю.О. Пупкова

Абрис участка




Номера точек	Румбы линий	Румбы линий	Длина, м
1-2	ЮЗ: 81°21'22.1"	ЮЗ: 74°2'22.1"	640.5
2-3	ЮЗ: 70°41'11.7"	ЮЗ: 63°22'11.7"	636.5
3-4	ЮЗ: 38°39'28.8"	ЮЗ: 31°20'28.8"	197.2
4-5	ЮВ: 5°59'53.4"	ЮВ: 13°18'53.4"	196.3
5-6	ЮВ: 42°11'16.7"	ЮВ: 49°30'16.7"	221.7
6-7	СВ: 80°42'50.7"	СВ: 73°23'50.7"	286.2
7-8	ЮВ: 59°27'11.5"	ЮВ: 66°46'11.5"	363.6
8-9	ЮЗ: 24°26'35.5"	ЮЗ: 17°7'35.5"	124
9-10	СЗ: 59°41'9.1"	СЗ: 67°0'9.1"	315.2
10-11	ЮЗ: 87°15'58.9"	ЮЗ: 79°56'58.9"	108
11-12	ЮВ: 19°12'11.2"	ЮВ: 26°31'11.2"	125
12-13	ЮВ: 56°7'24.4"	ЮВ: 63°26'24.4"	432.9
13-14	ЮЗ: 48°21'57.9"	ЮЗ: 41°2'57.9"	123.7
14-15	СЗ: 65°5'48.7"	СЗ: 72°24'48.7"	158.5
15-16	ЮВ: 36°10'0.2"	ЮВ: 43°29'0.2"	496.1
16-17	ЮВ: 55°39'0.7"	ЮВ: 62°58'0.7"	373.1
17-18	ЮВ: 11°18'17.1"	ЮВ: 18°37'17.1"	628.3
18-19	СВ: 80°46'14.9"	СВ: 73°27'14.9"	416.2
19-20	ЮВ: 5°24'39.5"	ЮВ: 12°43'39.5"	108.3
20-21	СВ: 51°21'0.6"	СВ: 44°2'0.6"	98.6
21-22	СВ: 12°53'27.4"	СВ: 5°34'27.4"	184.3
22-23	СЗ: 23°23'15.4"	СЗ: 30°42'15.4"	207
23-24	СВ: 49°56'30.9"	СВ: 42°37'30.9"	295.2
24-25	СЗ: 24°21'57.2"	СЗ: 31°40'57.2"	1256.9
25-26	СЗ: 35°12'56.8"	СЗ: 42°31'56.8"	213.7
26-27	СВ: 34°34'42.1"	СВ: 27°15'42.1"	180.9
27-28	ЮВ: 54°10'17"	ЮВ: 61°29'17"	114
28-1	СЗ: 10°38'31.6"	СЗ: 17°57'31.6"	547.2

Условные обозначения:

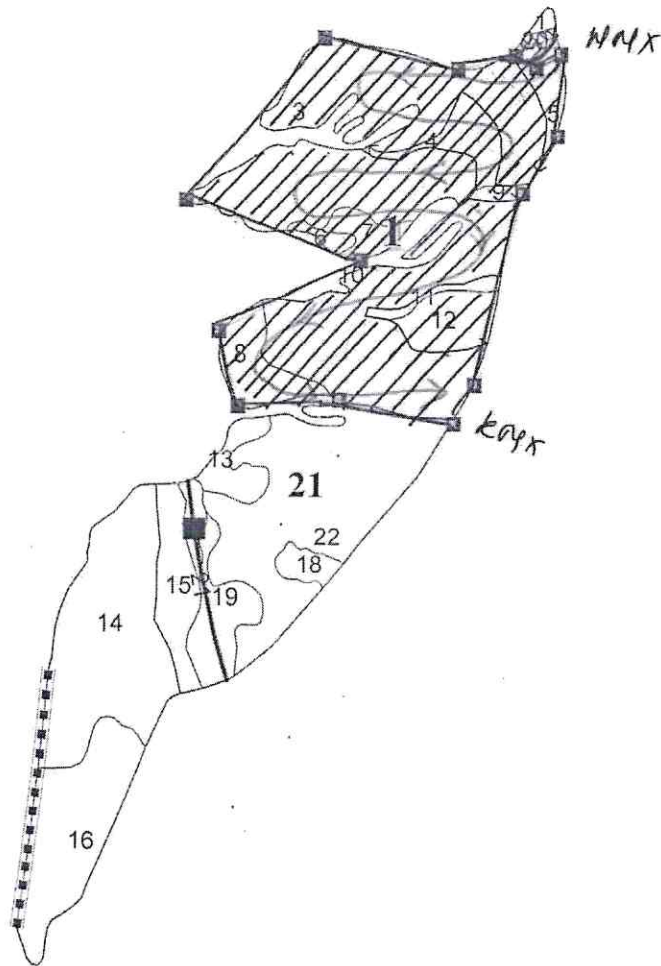
-  Маршрутный ход
-  Начало маршрута
-  Конец маршрута
-  Обследованная S
-  Рекомендованная S

Исполнитель работ по проведению лесопатологического исследования:

ФИО Пупкова Ю.О. Подпись 


Дата составления документа 25.01.2018 Телефон _____

Абрис участка




Номера точек	Румбы линий	Румбы линий	Длина, м
1-2	ЮЗ: 61°53'26"	ЮЗ: 55°8'26"	149.5
2-3	СЗ: 62°6'55.2"	СЗ: 68°51'55.2"	122.9
3-4	ЮЗ: 77°5'28.7"	ЮЗ: 70°20'28.7"	314.9
4-5	СЗ: 77°47'55.5"	СЗ: 84°32'55.5"	726.1
5-6	ЮЗ: 40°25'41.3"	ЮЗ: 33°40'41.3"	1133.8
6-7	ЮВ: 70°44'32.9"	ЮВ: 77°29'32.9"	988.8
7-8	ЮЗ: 63°2'57.3"	ЮЗ: 56°17'57.3"	846.4
8-9	ЮВ: 14°56'18.9"	ЮВ: 21°41'18.9"	397
9-10	СВ: 86°37'53"	СВ: 79°52'53"	544.4
10-11	ЮВ: 78°41'24.2"	ЮВ: 85°26'24.2"	619.3
11-12	СВ: 27°59'47"	СВ: 21°14'47"	231.7
12-13	СВ: 13°36'56.6"	СВ: 6°51'56.6"	1059.1
13-14	СВ: 30°36'59.8"	СВ: 23°51'59.8"	364
14-1	СВ: 2°14'46.7"	СЗ: 4°30'13.3"	428.9


Условные обозначения:

 Маршрутный ход

НМХ Начало маршрута

КМХ Конец маршрута

 Обследованная S

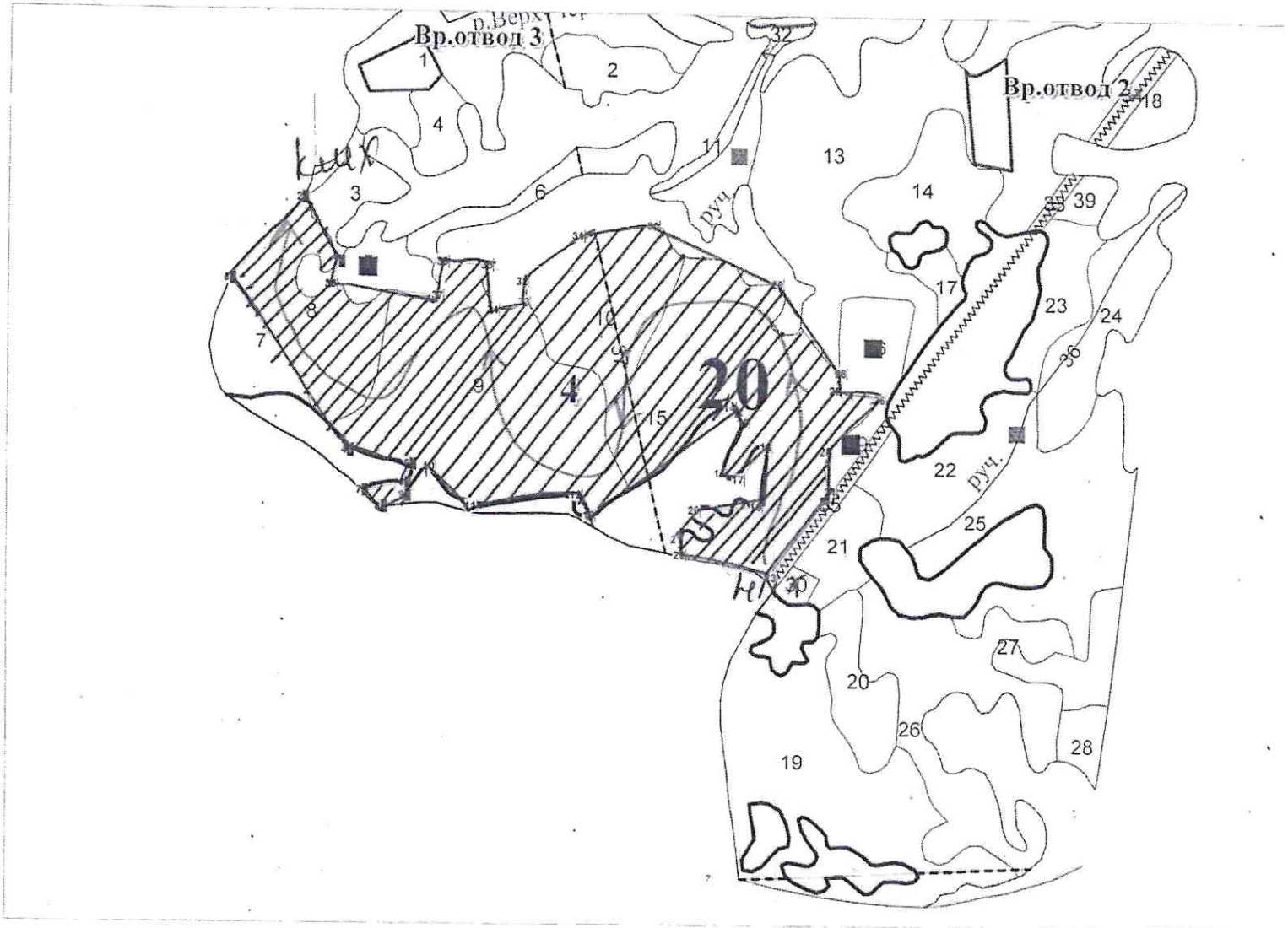
 Рекомендованная S

Исполнитель работ по проведению лесопатологического исследования:

ФИО Пупкова Ю.О. Подпись 


Дата составления документа 25.07.2018 Телефон _____

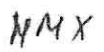
Абрис участка




Номера точек	Румбы линий	Румбы линий	Длина, м
1-2	СЗ: 30°26'21.4"	СЗ: 37°31'21.4"	314.2
2-3	ЮЗ: 41°59'4.4"	ЮЗ: 34°54'4.4"	467.2
3-4	ЮВ: 35°28'29.4"	ЮВ: 42°33'29.4"	890.1
4-5	ЮВ: 78°9'8.4"	ЮВ: 85°14'8.4"	275
5-6	ЮЗ: 14°44'47.9"	ЮЗ: 7°39'47.9"	185.3
6-7	ЮЗ: 79°14'4.1"	ЮЗ: 72°9'4.1"	185.6
7-8	ЮВ: 48°20'12.8"	ЮВ: 55°25'12.8"	104.6
8-9	СВ: 65°20'0.4"	СВ: 58°15'0.4"	114.6
9-10	СВ: 38°39'25.6"	СВ: 31°34'25.6"	166.7
10-11	ЮВ: 46°23'55.5"	ЮВ: 53°28'55.5"	251.7
11-12	СВ: 83°25'26.7"	СВ: 76°20'26.7"	454.4
12-13	ЮВ: 33°1'25.9"	ЮВ: 40°6'25.9"	103.5
13-14	СВ: 51°57'15.5"	СВ: 44°52'15.5"	760.6
14-15	ЮВ: 40°55'9.9"	ЮВ: 48°0'9.9"	86.2
15-16	ЮЗ: 23°44'34.3"	ЮЗ: 16°39'34.3"	237.1
16-17	ЮВ: 71°33'38.3"	ЮВ: 78°38'38.3"	82.3
17-18	СВ: 39°19'13.2"	СВ: 32°14'13.2"	185.1
18-19	ЮЗ: 8°32'37.2"	ЮЗ: 1°27'37.2"	263.3
19-20	ЮЗ: 86°14'37.8"	ЮЗ: 79°9'37.8"	265.3
20-21	ЮЗ: 29°33'24.8"	ЮЗ: 22°28'24.8"	149.7
21-22	ЮВ: 10°41'39.8"	ЮВ: 17°46'39.8"	70.6
22-23	ЮВ: 76°51'17.5"	ЮВ: 83°56'17.5"	401.1
23-24	СВ: 33°41'6.6"	СВ: 26°36'6.6"	453.9
24-25	СЗ: 7°7'27.1"	СЗ: 14°12'27.1"	175.1
25-26	СВ: 46°7'0.2"	СВ: 39°2'0.2"	319.3
26-27	СЗ: 79°40'57.9"	СЗ: 86°45'57.9"	194.1
27-28	СВ: 16°24'18.4"	СВ: 9°19'18.4"	76.9
28-29	СЗ: 35°35'54.1"	СЗ: 42°40'54.1"	469.7
29-30	СЗ: 65°30'52.5"	СЗ: 72°35'52.5"	586.6
30-31	ЮЗ: 81°33'3.8"	ЮЗ: 74°28'3.8"	324.8
31-32	ЮЗ: 50°41'49.7"	ЮЗ: 43°36'49.7"	308.5
32-33	ЮВ: 5°27'14.3"	ЮВ: 12°32'14.3"	91.5
33-34	ЮЗ: 75°31'0.6"	ЮЗ: 68°26'0.6"	139
34-35	СЗ: 7°34'55.8"	СЗ: 14°39'55.8"	197.1
35-36	СЗ: 86°7'4.9"	ЮЗ: 86°47'55.1"	191.4
36-37	ЮЗ: 8°22'6.8"	ЮЗ: 1°17'6.8"	149.2
37-38	СЗ: 84°36'42.3"	ЮЗ: 88°18'17.7"	462.2
38-1	СВ: 18°45'5.2"	СВ: 11°40'5.2"	103.6

Условные обозначения:

 Маршрутный ход

 Начало маршрута

 Конец маршрута

 Обследованная S

 Рекомендованная S

Исполнитель работ по проведению лесопатологического исследования:

ФИО Пупкова Ю.О. Подпись 

Дата составления документа 26.04.2018 Телефон _____