

СОГЛАСОВАНО:

Должность: Заместитель министра
природных ресурсов, экологии и туризма
Республики Алтай
Ф.И.О. Андронов О.В.

Дата 05.07.2019

Подпись _____


УТВЕРЖДАЮ:

Должность: Министр природных ресурсов,
экологии и туризма
Республики Алтай
Ф.И.О. Ларин Е.В.

Дата 05.07.2019

Подпись _____


**Акт
лесопатологического обследования № 1-70-2019**

лесных насаждений Усть-Коксинское лесничества (лесопарка)

Республика Алтай

(субъект РФ)

Способ лесопатологического обследования: 1. Визуальный

2. Инструментальный

Место проведения

Участковое лесничество	Урочище (дача)	Квартал (кварталы)	Выдел (выделы)	Площадь, га
Мультигинское	лес. дача «Советская»	202	7	75
Абайское	Лес. дача Абайская -1	15	2	75
Кайтанакское	лес. дача «Кайтанакская»	117	9	75
Абайское	лес. дача «Карагайская»	275	6	75

Лесопатологическое обследование проведено на общей площади 300 га.

1. Визуальное лесопатологическое обследование

Наземное

Дистанционное

1. На площади 300 га фактическая таксационная характеристика лесного насаждения соответствует (не соответствует) таксационному описанию (нужное подчеркнуть). Причины несоответствия _____

Список участков с выявленными несоответствиями приведён в приложении 1 к настоящему Акту.

2. Лесные насаждения с нарушенной и утраченной устойчивостью выявлены на площади 75 га:

Участковое лесничество	Урочище (дача)	Площадь, га		Причина ослабления (гибели)
		с нарушенной устойчивостью	с утраченной устойчивостью	
Абайское	Лес.дача Абайская -1	75		Стволовая гниль, листовенничная губка
Итого	-		-	-

Состояние обследованных лесных насаждений приведено в приложениях 1.1-1.4 к Акту в зависимости от метода проведения ЛПО.

3. В обследованных лесных участках прогнозируется:

Прогноз	Площадь, га
Ослабление лесных насаждений	300
Усыхание лесных насаждений различной степени	-
Развитие очагов вредных организмов	-

4. Обнаружено загрязнение лесного участка отходами и выбросами: **промышленными**
бытовыми

Вид загрязнения	Размеры загрязнения			Объём, кубм	Площадь загрязнения, га
	длина, м	ширина, м	высота, м		
-	-	-	-	-	-

ЗАКЛЮЧЕНИЕ

Оценка текущего санитарного и лесопатологического состояния лесных насаждений, назначены профилактические мероприятия по защите лесов, агитационные мероприятия.

Лесопатологический выдел №9. Площадь ЛПВ-75 га. Состав насаждения соответствует данным таксационного описания : 3ЛЗЕ2К2П. Средневзвешенная категория состояния насаждения на площади 75 га составляет 1,4 – насаждение устойчивое. Размер текущего отпада не превышает размер естественного отпада. Основная причина ослабления насаждения стволовая гниль, губка листовенничная, очагов повреждения не обнаружено.

Лесопатологический выдел № 2. Площадь ЛПВ-75 га. Состав насаждения соответствует данным таксационного описания : 10Л+КВ+Б. Средневзвешенная категория состояния насаждения на площади 75 га составляет 2,1 – насаждение с нарушенной устойчивостью. Размер текущего отпада не превышает размер естественного отпада. Основная причина ослабления насаждения стволовая гниль, губка листовенничная, очагов повреждения не обнаружено. По санитарному и лесопатологическому состоянию насаждения рекомендуется провести лесопатологическое обследование инструментальным способом с целью определения вида санитарно-оздоровительного мероприятия и объема выбираемой древесины.

Лесопатологический выдел № 7. Площадь ЛПВ-75 га. Состав насаждения соответствует данным таксационного описания : 9Б1Л+Л+Ос. Средневзвешенная категория состояния насаждения на площади 75 га составляет 1,1 – насаждение устойчивое. Размер текущего отпада не превышает размер естественного отпада, очагов повреждения не обнаружено.

Лесопатологический выдел № 6. Площадь ЛПВ-75 га. Состав насаждения соответствует данным таксационного описания : 6ЛЗЕ1Б+Л. Средневзвешенная категория состояния насаждения на площади 75 га составляет 1,3 – насаждение устойчивое. Размер текущего отпада не превышает размер естественного отпада. Основная причина ослабления насаждения губка листовничная, очагов повреждения не обнаружено..

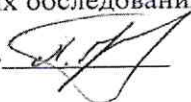
Проведение профилактических биологических мероприятий; улучшение условий обитания и размножения насекомоядных птиц и других насекомоядных животных.

Агитационные мероприятия : беседы с населением, проведение открытых уроков в общеобразовательных учреждениях, развешивание аншлагов и плакатов, размещение информационных материалов и средствах массовой информации.

Исполнитель работ по проведению лесопатологических обследований:

ФИО Кононов П.А.


Подпись



Дата составления документа 3.06.2019


Телефон 89136947353

Примечание – Показатели, не соответствующие таксационному описанию отмечаются «*»
Исполнитель работ по проведению лесопатологических обследований:

Ф.И.О. Кононов П.А. Подпись 

Дата составления документа 3.06.2019 Телефон 22-5-02

Примечание – Показатели, не соответствующие таксационному описанию отмечаются «*»
Исполнитель работ по проведению лесопатологических обследований:

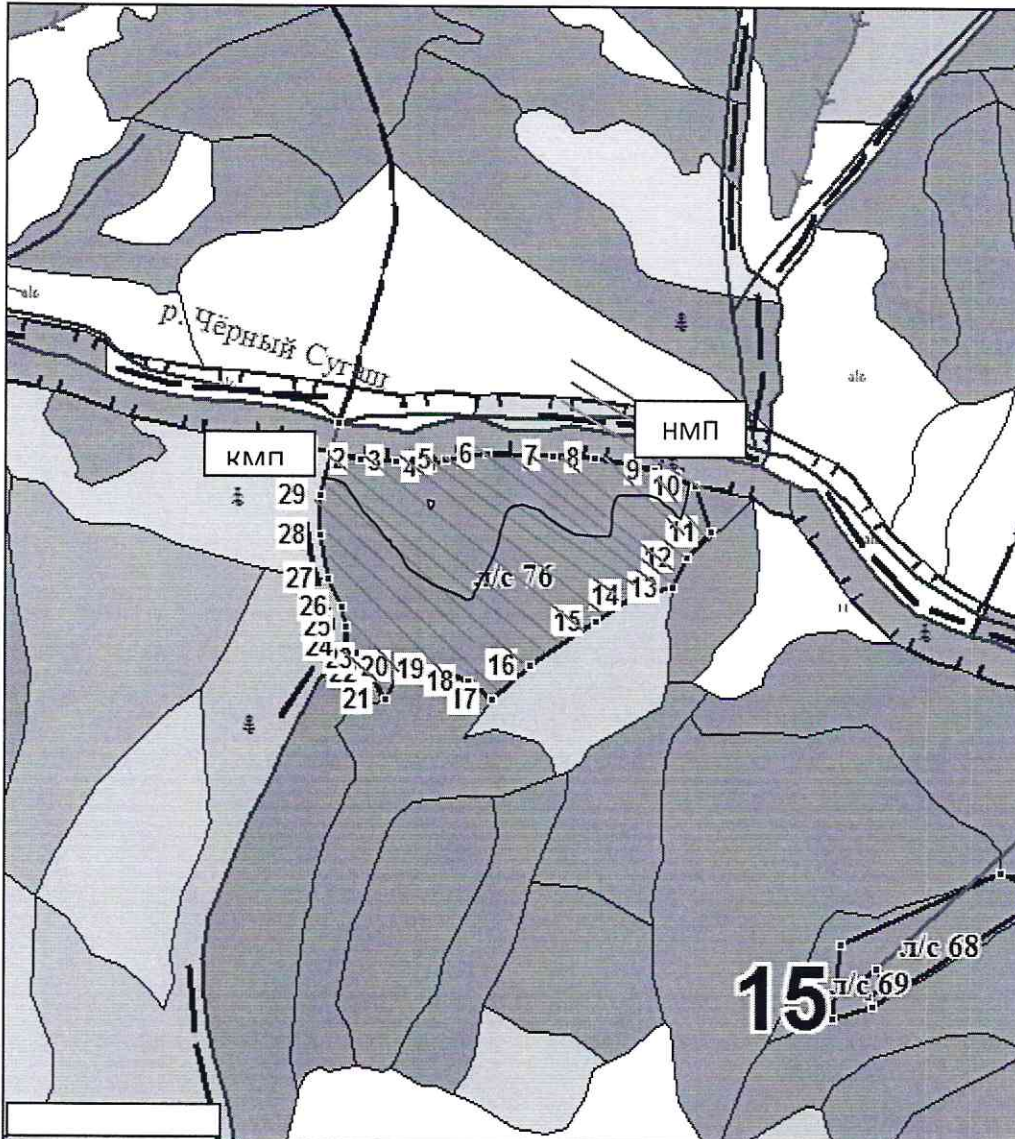
Ф.И.О. Кононов П.А. Подпись 

Дата составления документа 3.06.2019 Телефон 22-5-02

Абрис участка

М 1:10000

Кв15 в 2




Номер выдела	Ленты (круговой площадки) перечёта				
	№ ленты (площадки)	длина, м	ширина, м	радиус, м	площадь, га
2					75

Номера точек	Координаты	Румбы линий	Длина, м
1-2	50,57832286	ЮЗ:15°16'3.41"	106,23

2-3	50,5774005	85,13836145	ЮВ:79°9'21.85"	105,1
3-4	50,57722706	85,13981989	ЮВ:85°57'49.6"	118,87
4-5	50,57715641	85,1414944	ЮВ:82°20'58.52"	122,52
5-6	50,5770149	85,14320966	СВ:63°39'46.8"	50,58
6-7	50,57721833	85,14384819	СВ:79°43'52.64"	136,3
7-8	50,57744182	85,14574013	ЮВ:87°44'22.55"	221,03
8-9	50,57737103	85,14885867	ЮВ:86°40'18.77"	137,69
9-10	50,57730467	85,15079972	ЮВ:79°7'56.04"	206,42
10-11	50,57696264	85,15366388	ЮВ:68°48'6.38"	136,02
11-12	50,57652535	85,15545704	ЮВ:20°16'40.6"	163,76
12-13	50,57514652	85,15626737	ЮЗ:43°57'28.79"	119,39
13-14	50,57437081	85,15510261	ЮЗ:21°51'54.21"	111,66
14-15	50,57343763	85,15452171	ЮЗ:79°48'5.99"	133,42
15-16	50,5732204	85,15266948	ЮЗ:53°59'37.04"	150,77
16-17	50,57241909	85,15095311	ЮЗ:56°25'43.53"	261,32
17-18	50,5711117	85,14788838	ЮЗ:49°0'7.36"	168,17
18-19	50,57011498	85,14610356	СЗ:53°3'10.91"	95,84
19-20	50,57062988	85,14501882	СЗ:68°19'37.94"	110,96
20-21	50,57099412	85,14356079	СЗ:85°56'24.77"	118,89
21-22	50,57106462	85,14188628	ЮЗ:28°45'25.57"	124,28
22-23	50,57008285	85,14104906	СЗ:27°21'9.11"	100,22
23-24	50,57088125	85,14039353	СЗ:15°56'18.93"	44,7
24-25	50,5712671	85,14021762	СЗ:59°25'46.59"	78,43
25-26	50,57162313	85,13926192	СЗ:2°20'7.14"	67,82
26-27	50,57223212	85,1392187	СЗ:15°16'11.84"	66,56
27-28	50,57280875	85,13896724	СЗ:25°9'9"	106,03
28-29	50,57366976	85,13832513	СЗ:9°45'35"	144,19
29-30	50,57494615	85,13797117	СЗ:1°10'32.85"	131,86


30-2	50,57613116	85,13792466	СВ:12°36'39.42"	144,56
------	-------------	-------------	-----------------	--------

Условные обозначения:

Маршрутный ход- 

НМХ

КМХ

Обследуемая площадь- 

Исполнитель работ по проведению лесопатологических обследований:

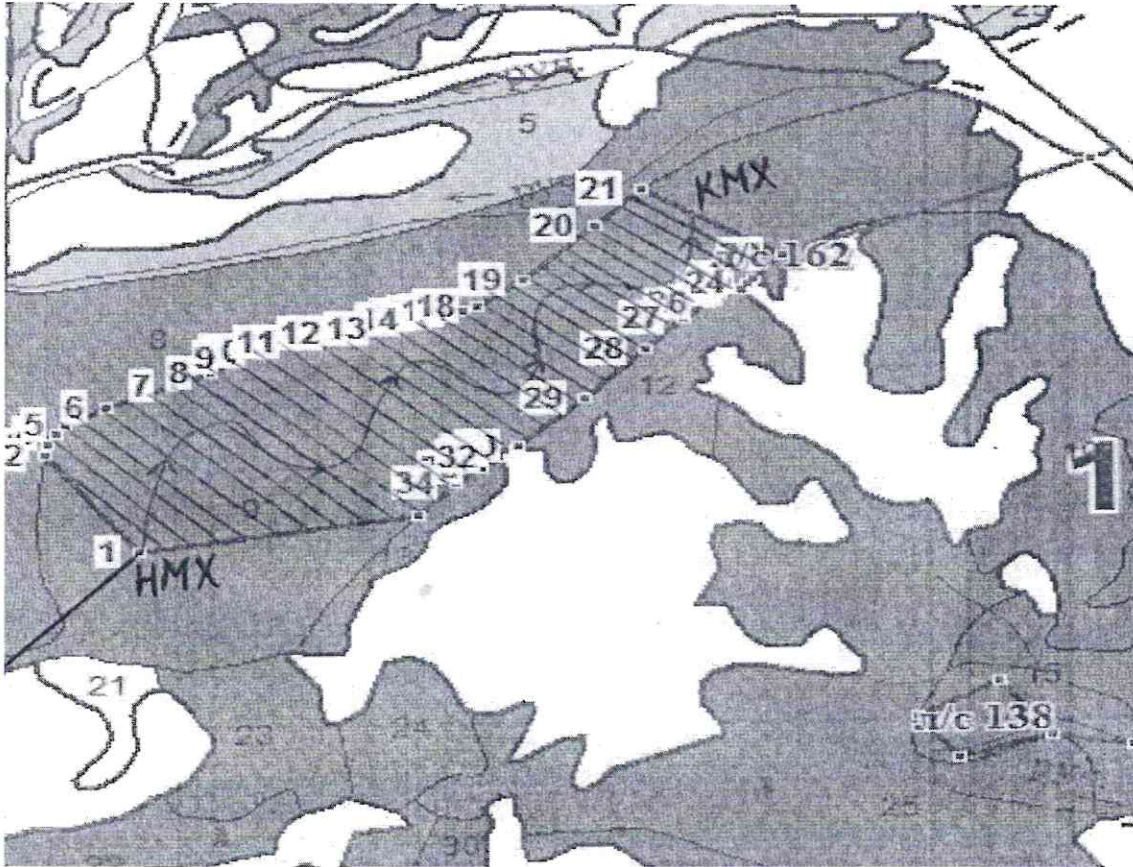
ФИО Кононов П.А. Подпись 

Дата составления документа 3.06.2019 Телефон 89136947353

Абрис участка

М 1:10000

Кв117 в 9



Номер выдела	Ленты (круговой площадки) перечёта				
	№ ленты (площадки)	длина, м	ширина, м	радиус, м	площадь, га
9					75


Номера точек	Координаты	Румбы линий	Длина, м	
1-2	50,16667313	85,31796355	СВ:67°9'21.58"	756,15
2-3	50,1585737	85,29738859	СЗ:35°47'25.45"	361,88
3-4	50,16120836	85,29441746	СВ:12°46'43.35"	36,96
4-5	50,1615326	85,29453073	СВ :27°26'2.47"	40,68
5-6	50,16185757	85,29479787	СВ:44°35'34.93"	32,9

6-7	50,16206869	85,29511434	CB:58°53'30.4"	103,43
7-8	50,16255098	85,29635199	CB:66°56'40.82"	169,84
8-9	50,16315218	85,29853684	CB:64°14'59.71"	93,74
9-10	50,16352002	85,29971729	CB:53°44'14.23"	75,78
10-11	50,16392434	85,3005711	CB:71°51'4.11"	62,27
11-12	50,16409976	85,30139864	CB:73°6'50.25"	81,77
12-13	50,16431478	85,30249299	CB:75°21'9.44"	102,76
13-14	50,16455039	85,30388361	CB:80°46'5.16"	109,35
14-15	50,1647103	85,30539364	CB:70°42'6.14 "	71,68
15-16	50,16492446	85,30633981	CB:70°14'56.32"	38,18
16-17	50,16504124	85,30684234	CB:77°47'40.02"	41,12
17-18	50,16512021	85,30740463	CB:76°40'59.95"	28,28
18-19	50,16517942	85,30778958	CB:64°39'19.84"	35,06
19-20	50,16531492	85,30823257	CB:52°34'48.36"	129,95
20-21	50,16602676	85,30967468	CB:45°42'54.14"	235,03
21-22	50,16750529	85,31202488	CB:43°29'30,4"	152,7
22-23	50,16850316	85,3134926	ЮВ:57°22'31.18"	378,78
23-24	50,16667313	85,31796355	ЮЗ:43°13'7.87"	94,83
24-25	50,16605063	85,31705659	ЮЗ:49°36'45.9"	24,13
25-26	50,16590976	85,31679977	ЮЗ:28°33'52.23"	21,79
26-27	50,1657376	85,31665445	ЮЗ:60°28'23.08"	82,5
27-28	50,16537071	85,31565089	ЮЗ:50°13'30.16"	76,69
28-29	50,16492854	85,31482736	ЮЗ:43°55'10.72"	124,23
29-30	50,16412257	85,31362395	ЮЗ:42°33'8.45"	208,14
30-31	50,16274157	85,31165837	ЮЗ:47°3'24.11"	212,67
31-32	50,16143599	85,30948392	ЮЗ:66°25'40.87"	32,23
32-33	50,16131964	85,30907088	ЮЗ:33°13'54.88"	22,88
33-34	50,16114739	85,30889593	ЮЗ:49°50'16.42"	49,6

34-35	50,1608591	85,30836647	Ю3:52°9'44.56"	79,97
35-36	50,16041683	85,30748408	Ю3:40°38'4.43"	128,99
36-2	50,15953516	85,30631141	Ю3:80°36'24.06"	646,52


Пробная площадь, координаты точек.

Условные обозначения:

Маршрутный ход- 

НМХ

КМХ

Обследуемая площадь- 

Исполнитель работ по проведению лесопатологических обследований:


ФИО Кононов П.А. Подпись 

Дата составления документа 3.06.2019 Телефон 89136947353

4-5	50,22220422	85,64496791	ЮВ:66°1'5.69"	27,7
5-6	50,22210251	85,6453221	ЮВ:47°29'28.35"	91,56
6-7	50,22154492	85,64626581	ЮВ:34°46'57.13"	695,11
7-8	50,21640362	85,65180238	ЮЗ:29°58'7.37"	444,76
8-9	50,21294473	85,64867643	СЗ:24°14'43.76"	404,06
9-10	50,21626043	85,64636431	СЗ:75°4'25.39"	130,98
10-11	50,21656655	85,64459215	ЮЗ:74°15'6.99"	113,96
11-12	50,21629078	85,64305436	ЮЗ:50°42'35.96"	279,79
12-13	50,21470248	85,64001466	ЮЗ:20°13'35.35"	170,84
13-14	50,21326255	85,63918195	ЮЗ:3°22'1.47"	95,79
14-15	50,21240298	85,63910008	ЮЗ:80°44'53.96"	122,52
15-16	50,21222853	85,63740527	СЗ:57°11'51.2"	150,56
16-17	50,21296438	85,63563492	ЮЗ:65°53'37.64"	117,08
17-18	50,21253671	85,63413619	СЗ:20°57'27.74"	283,08
18-19	50,21491538	85,632726	СЗ:49°18'35.15"	396,86
19-20	50,21724735	85,62851782	СВ:79°4'11.24"	1082,71
20-21	50,2190714	85,64341944	СВ:5°18'52.11"	364,36
21-22	50,22233228	85,64390435	СВ:64°37'55.57"	71,22

Пробная площадь, координаты точек.

Условные обозначения:

Маршрутный ход- 

НМХ

КМХ

Обследуемая площадь- 

Исполнитель работ по проведению лесопатологических обследований:

ФИО Кононов П.А.

Подпись 

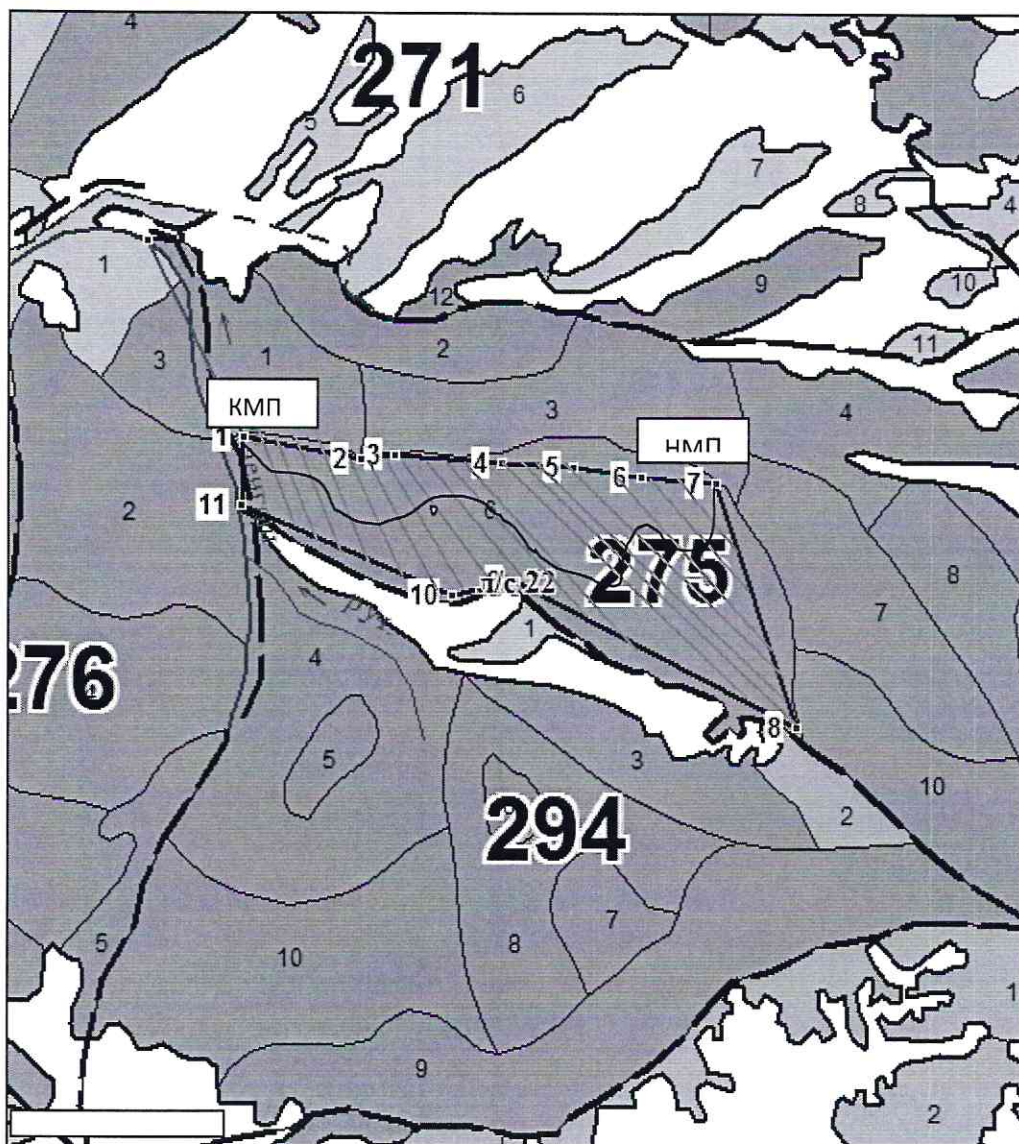
Дата составления документа 3.06.2019

Телефон 89136947353

Абрис участка

М 1:10000

Кв275 в 6




Номер выдела	Ленты (круговой площадки) перечёта				
	№ ленты (площадки)	длина, м	ширина, м	радиус, м	площадь, га
6					75

Номера точек	Координаты	Румбы линий	Длина, м
--------------	------------	-------------	----------

1-2	50,32720487	84,91492056	ЮВ:25°50'39"	725,74
2-3	50,32135436	84,91943072	ЮВ:79°51'38.83"	391,37
3-4	50,32076045	84,92484725	СВ:83°40'3.48"	115,51
4-5	50,32088255	84,92645788	ЮВ:85°4'23.87"	355,96
5-6	50,32063105	84,9314406	ЮВ:87°33'51.04"	240,04
6-7	50,32055417	84,93480892	ЮВ:82°26'39.35"	225,68
7-8	50,32030199	84,93795313	ЮВ:85°4'17.37"	249,2
8-9	50,32012552	84,94144133	ЮВ:18°3'12.36"	847,97
9-10	50,31289449	84,94521037	СЗ:62°33'21.29"	1040,71
10-11	50,31714747	84,93219607	ЮЗ:77°6'8.23"	217,24
11-12	50,31669794	84,92922792	СЗ:66°36'1.86"	764,5
12-13	50,31938139	84,91934591	СВ:1°59'53.56"	219,55

Пробная площадь, координаты точек.

Условные обозначения:

Маршрутный ход- 

НМХ

КМХ

Обследуемая площадь- 

Исполнитель работ по проведению лесопатологических обследований:

ФИО Кононов П.А. Подпись 

Дата составления документа 3.06.2019 Телефон 89136947353