

*Ю. Д. Самташев*  
06.04.2023

Утверждаю:

Руководитель Директор

(должность)

ДУ РА «Усть-Кан лес»

(организационно-правовая форма) (наим. предпр.)

(подпись)

Ю. Д. Самташев  
(Ф.И.О.)

## ПРОЕКТ Уход за лесами

Ануйский лесохозяйственный участок, 2023 год  
участок, год

### 1. Характеристика местоположения лесного участка

- 1.1. Субъект РФ Республика Алтай  
1.2. Лесничество Усть-Канское 1.3. Уч. лесничество Ануйское  
1.4. Дача СПК «Белый Ануй»  
1.5. Номер квартала 108 1.6. Номер выдела 3  
1.7. Площадь участка, с точностью до 0,1 га 1,5  
1.8. Категория защитности лесов Другие леса л/степей защищ. окр. средв

### 2. Характеристика лесорастительных условий

- 2.1. Лесорастительная зона Южно-Сибирская горная зона  
2.2. Лесной район Алтае-Саянский горно-таежный  
2.3. Целевое назначение лесов защитные  
2.4. Рельеф \_\_\_\_\_ 2.5. Почва \_\_\_\_\_  
2.6. Тип леса (тип лесорастительных условий) РТ 8233

### 3. Вид мероприятия

- 3.1. Наименование вида мероприятий по уходу за лесами Прореживание

### 4. Характеристика вырубаемой части насаждения

| Номер лесного квартала | Номер лесосеки (лесотаксационного выдела) | Площадь лесосеки (лесотаксационного выдела) | Хозяйство (хвойное, твердолиственное, мягколиственное) | Породы<br>Кол-во<br>Деревьев<br>Шт. | Вырубасмый объем древесины, плотных куб. м |         |        |        |       |                 |       |
|------------------------|---|---|--|-------------------------------------|--|---------|--------|--------|-------|-----------------|-------|
|                        |   |   |  |                                     | деловая                                    |         |        |        | дрова | хворост и сучья | Всего |
|                        |   |   |  |                                     | крупная                                    | средняя | мелкая | все-го |       |                 |       |
| 108                    | 3   | 1,5   | хвойное  | Л-738                               |  | 6       | 16     | 22     | 13    | 13              | 48    |
|                        |   |   | ИТОГО:   | 738                                 |  | 6       | 16     | 22     | 13    | 13              | 48    |

### 5. Исходная характеристика насаждения до проведения мероприятий по уходу за лесами

- 5.1. Состав древостоя 10Л  
5.2. Возраст, лет 55  
5.3. Диаметр, см 14  
5.4. Высота, м 16  
5.5. Запас, куб. м на 1 га 240  
5.6. Сомкнутость крон, полнота 0,9

## 6. Основные характеристики мероприятий по уходу за лесами

6.1. Интенсивность рубки 13.33%

6.2. Объем вырубаемой древесины, кбм 48

## 7. Этапы и сроки проведения работ, учета и оценки результатов

7.1. Срок проведения работ 2023

7.2. Срок учета и оценки результатов согласно договора

## 8. Технология проведения работ

|  |  |
|--|--|
| Метод рубок (в соответствии с п. 25 Правил ухода за лесами)                          | относительно равномерная вырубка деревьев (разреживание)   |
| Ширина пасек, м  |  |
| Ширина технологических коридоров (волоков), м  |  |
| Общая площадь под трассы волоков и дорог, га   | 0,22   |
| Общая площадь под погрузочными пунктами, производственными и бытовыми площадками, га | 0,25   |
| Подготовительные лесосечные работы   | Разметка границ погрузочных пунктов; рубка аварийных деревьев за лесосекой; установка информационных знаков. |
| Основные лесосечные работы   | Валка; трелевка; частичная переработка; хранение древесины.  |
| Заключительные лесосечные работы   | Доочистка мест рубок (сбор порубочных остатков в кучи на перегнивание)                                       |

## 9. Проектируемая характеристика насаждения после проведения мероприятий по уходу за лесами

9.1. Состав древостоя 10Л

9.2. Возраст, лет 55

9.3. Диаметр, см 14

9.4. Высота, м 16


9.5. Запас, кбм на 1 га 208

9.6. Сомкнутость крон, полнота 0,8


Проект составил:

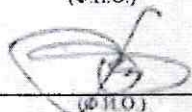
Инженер по л/п  
(должность)

Казакова Д.В.  
(Ф.И.О.)

 05.04.2023 г.  
(подпись, число)

Проект проверил:

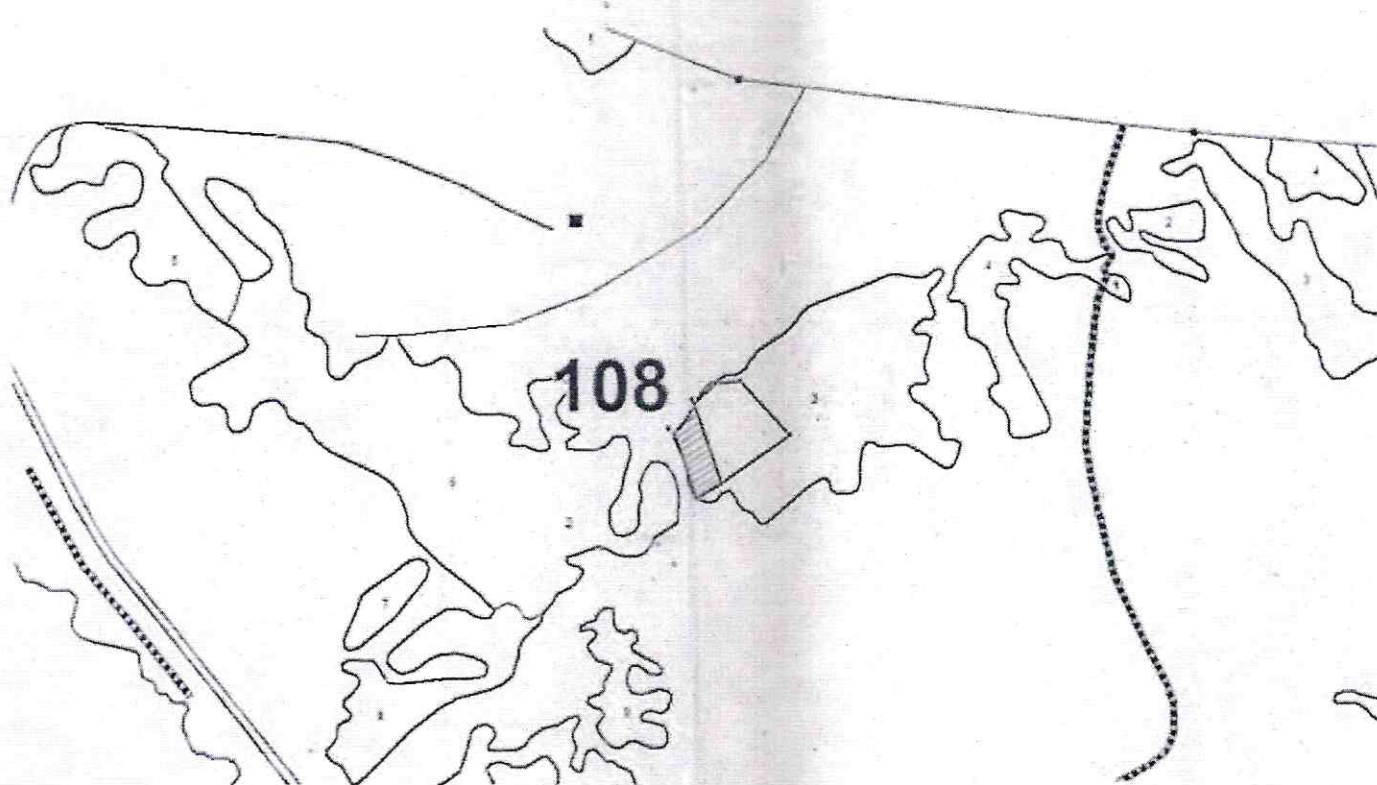
  
(должность)

  
(Ф.И.О.)

 05.04.2023 г.  
(подпись, число)

Чертеж отвода площади

Масштаб 1:10 000



Экспликация:

| № точек | Румбы  | длина<br>линий,<br>м |
|---------|--------|----------------------|
| 1-2     | ЮВ: 47 | 21.59                |
| 2-3     | СВ: 34 | 92.7                 |
| 3-4     | ЮВ: 18 | 219                  |
| 4-5     | ЮЗ: 59 | 77.3                 |
| 5-2     | СЗ: 17 | 180.5                |

Условные обозначения:

Уход за лесами

Столбы

Чертеж выполнил Инж. по л/п Казакова Д.В.

Дата 05.04.2023 г.