

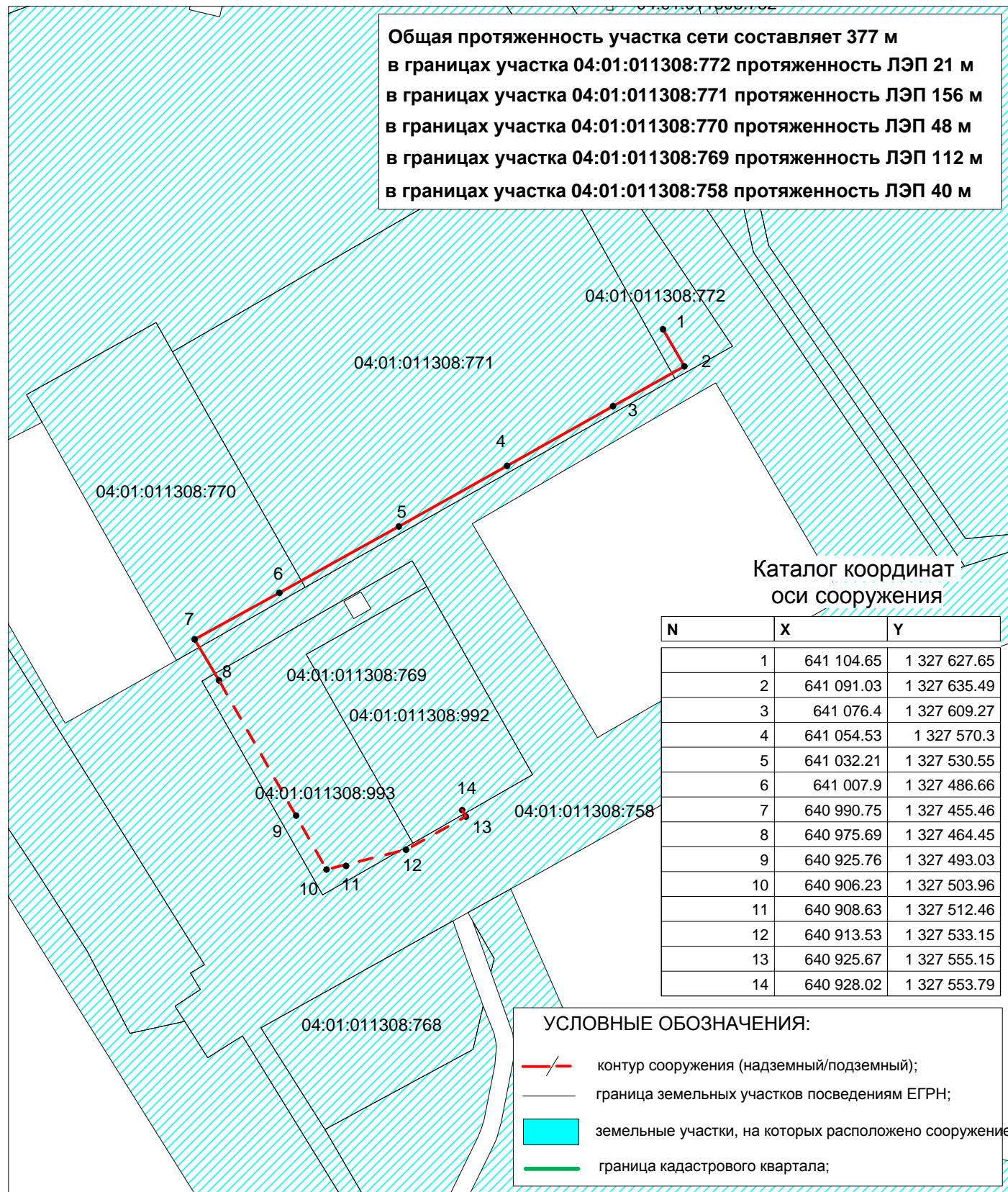
СХЕМА
расположения внутриплощадочных сетей электроснабжения,
с нанесением границ земельных участков
расположенных по адресу: Российская Федерация,
Республика Алтай, Майминский район,
ОЭЗ ТРТ "Долина Алтая"

ПРИЛОЖЕНИЕ № 2

к распоряжению Минприроды Республики
 Алтай от "___" ноября 2018 года № ___

МАСШТАБ 1:2000





Общая протяженность участка сети составляет 377 м
в границах участка 04:01:011308:772 протяженность ЛЭП 21 м
в границах участка 04:01:011308:771 протяженность ЛЭП 156 м
в границах участка 04:01:011308:770 протяженность ЛЭП 48 м
в границах участка 04:01:011308:769 протяженность ЛЭП 112 м
в границах участка 04:01:011308:758 протяженность ЛЭП 40 м



**Каталог координат
 оси сооружения**

N	X	Y
1	641 104.65	1 327 627.65
2	641 091.03	1 327 635.49
3	641 076.4	1 327 609.27
4	641 054.53	1 327 570.3
5	641 032.21	1 327 530.55
6	641 007.9	1 327 486.66
7	640 990.75	1 327 455.46
8	640 975.69	1 327 464.45
9	640 925.76	1 327 493.03
10	640 906.23	1 327 503.96
11	640 908.63	1 327 512.46
12	640 913.53	1 327 533.15
13	640 925.67	1 327 555.15
14	640 928.02	1 327 553.79

УСЛОВНЫЕ ОБОЗНАЧЕНИЯ:

-  контур сооружения (надземный/подземный);
-  граница земельных участков по сведениям ЕГРН;
-  земельные участки, на которых расположено сооружение;
-  граница кадастрового квартала;