



**АЛТАЙ**  
РЕСПУБЛИКА

# ТУРИСТСКИЙ ПАСПОРТ







МИНИСТЕРСТВО ЭКОНОМИЧЕСКОГО РАЗВИТИЯ  
И ТУРИЗМА РЕСПУБЛИКИ АЛТАЙ

# ТУРИСТСКИЙ ПАСПОРТ РЕСПУБЛИКИ АЛТАЙ



## СОДЕРЖАНИЕ

### РЕСПУБЛИКА АЛТАЙ

географическое положение. . . . .	5
административно-территориальное устройство . . . . .	5
транспорт . . . . .	5
пограничные пункты пропуска. . . . .	6
климат. . . . .	6
народности и религии . . . . .	7
история . . . . .	7
природные богатства . . . . .	8
культурное наследие . . . . .	10
национальные праздники. . . . .	11

### Горно-Алтайск

географическое положение. . . . .	13
наука, образование, культура . . . . .	13
транспорт . . . . .	13
объекты культуры. . . . .	14
скверы и парки. . . . .	14
природные достопримечательности . . . . .	15
объекты религиозного и паломнического туризма . . . . .	16
праздники и событийные мероприятия. . . . .	17
гостиницы, пансионаты, турбазы. . . . .	17
туристические компании . . . . .	18
страховые компании . . . . .	19

### Майминский район

географическое положение. . . . .	21
природные богатства . . . . .	21
транспорт . . . . .	21
природные достопримечательности . . . . .	22
культурное наследие . . . . .	23
объекты религиозного и паломнического туризма . . . . .	24
зимние зоны отдыха. . . . .	24
праздники и событийные мероприятия. . . . .	24
гостиницы, пансионаты, турбазы. . . . .	25
туристические компании . . . . .	27

### Чойский район

географическое положение. . . . .	29
природные богатства. . . . .	29
транспорт . . . . .	29
природные достопримечательности . . . . .	30
культурное наследие . . . . .	30
объекты религиозного и паломнического туризма . . . . .	31
гостиницы, пансионаты, турбазы. . . . .	31
страховые компании . . . . .	32

### Турочакский район

географическое положение. . . . .	35
природные богатства. . . . .	35
транспорт . . . . .	35
природные парки и заповедники. . . . .	36
природные достопримечательности . . . . .	36
культурное наследие . . . . .	38
объекты религиозного и паломнического туризма . . . . .	39
зимние зоны отдыха. . . . .	39
праздники и событийные мероприятия. . . . .	39
гостиницы, пансионаты, турбазы. . . . .	40
туристические компании . . . . .	41

### Чемальский район

географическое положение. . . . .	43
природные богатства. . . . .	43
транспорт . . . . .	43
природные достопримечательности . . . . .	44
культурное наследие . . . . .	46
объекты религиозного и паломнического туризма . . . . .	48
гостиницы, пансионаты, турбазы. . . . .	48
туристические компании . . . . .	54

### Шебалинский район

географическое положение. . . . .	57
природные богатства. . . . .	57

транспорт . . . . .	57
природные достопримечательности . . . . .	58
культурное наследие . . . . .	59
объекты религиозного и паломнического туризма . . . . .	60
праздники и событийные мероприятия . . . . .	60
гостиницы, пансионаты, турбазы . . . . .	60
туристические компании . . . . .	61

### **Онгудайский район**

географическое положение . . . . .	63
природные богатства . . . . .	63
транспорт . . . . .	63
природные парки и заповедники . . . . .	64
природные достопримечательности . . . . .	64
культурное наследие . . . . .	66
объекты религиозного и паломнического туризма . . . . .	67
праздники и событийные мероприятия . . . . .	67
гостиницы, пансионаты, турбазы . . . . .	68
страховые компании . . . . .	68

### **Усть-Канский район**

географическое положение . . . . .	71
природные богатства . . . . .	71
транспорт . . . . .	71
природные достопримечательности . . . . .	72
культурное наследие . . . . .	73
объекты религиозного и паломнического туризма . . . . .	73
гостиницы, пансионаты, турбазы . . . . .	74

### **Усть-Коксинский район**

географическое положение . . . . .	77
природные богатства . . . . .	77
транспорт . . . . .	77
природные парки и заповедники . . . . .	78
природные достопримечательности . . . . .	78

культурное наследие . . . . .	82
объекты религиозного и паломнического туризма . . . . .	83
гостиницы, пансионаты, турбазы . . . . .	83
туристические компании . . . . .	85
страховые компании . . . . .	85

### **Улаганский район**

географическое положение . . . . .	87
природные богатства . . . . .	87
транспорт . . . . .	87
природные парки и заповедники . . . . .	88
природные достопримечательности . . . . .	88
культурное наследие . . . . .	92
объекты религиозного и паломнического туризма . . . . .	93
гостиницы, пансионаты, турбазы . . . . .	93

### **Кош-Агачский район**

географическое положение . . . . .	97
природные богатства . . . . .	97
транспорт . . . . .	97
природные парки и заповедники . . . . .	98
природные достопримечательности . . . . .	98
культурное наследие . . . . .	101
объекты религиозного и паломнического туризма . . . . .	103
праздники и событийные мероприятия . . . . .	104
гостиницы, пансионаты, турбазы . . . . .	104

# РЕСПУБЛИКА АЛТАЙ

---

*Целый мир для путешествий*



*Алтай – страна гор, самых высоких в Сибири хребтов, разделённых глубокими долинами рек. Во все времена великолепные ландшафты алтайских вершин с множеством красивейших горных озер и ледников притягивали к себе путешественников, ученых, альпинистов, писателей и поэтов, художников и фотографов. Это край уникальных природных объектов, многие из которых занесены ЮНЕСКО в список Всемирного наследия человечества*

*Республика Алтай – регион с богатейшими туристическими традициями. Здесь существуют практически все виды туризма: экологический, сельский, альпинистский, спортивный, этнический, культурно-познавательный. Огромное количество разнообразных туристских ресурсов и современная, постоянно развивающаяся инфраструктура, определяют Республику Алтай, как одно из самых перспективных направлений внутреннего и въездного туризма в России.*


## ГЕОГРАФИЧЕСКОЕ ПОЛОЖЕНИЕ

Республика Алтай находится в самом центре Азии на стыке сибирской тайги, казахских степей и полупустынь Монголии. Это горная страна с чрезвычайно живописным ландшафтом, «российский Тибет» в центре Евразии на стыке нескольких государств, природных зон и культурных миров.

По территории Республики Алтай проходит государственная граница Российской Федерации со странами дальнего зарубежья: Китай и Монголия,

и ближнего зарубежья – Казахстан. Республика Алтай имеет административную границу со следующими субъектами Российской Федерации – республиками Тыва и Хакасия, Алтайским краем и Кемеровской областью.

Расстояние от столицы Республики Алтай Горно-Алтайска до Москвы – 3641 км, от Горно-Алтайска до Барнаула – 250 км, от Горно-Алтайска до ближайшей железнодорожной станции (город Бийск) – 100 км.



Республика Алтай

## АДМИНИСТРАТИВНО-ТЕРРИТОРИАЛЬНОЕ УСТРОЙСТВО

Территория Республики состоит из 11 муниципальных образований, объединяющих 90 сельских администраций, в составе которых 248 населенных пунктов, единственный город Горно-Алтайск – столица Республики Алтай.

Площадь территории – 92902 кв. км, что составляет 0,55 территории Российской Федерации, из них: земли сельскохозяйственных угодий составляют 19%, лесов – 47%, водные пространства – 0,9% и прочие земли – 33,1%.

Территория Республики простирается более чем на 350 км с севера на юг и 400 км с востока на запад, с низкой горной зоны переходит в высокогорную, что вызывает существенное различие в природно-хозяйственном комплексе 10 районов республики.




## ТРАНСПОРТ

В Республике Алтай развиты два вида транспорта: автомобильный (более 90% всех видов перевозок) и авиационный (пассажирские и почтовые перевозки). Аэропорт Горно-Алтайск связан регулярными рейсами из Москвы, Новосибирска, Красноярска, Тюмени.

Автомобильный транспорт является ведущим в республике. Протяженность автомобильных дорог – более 3,2 тыс. км, из которых 541 км – главная автомагистраль, трасса федерального значения Новосибирск-Бийск-Ташанта (Чуйский тракт).



## ПОГРАНИЧНЫЕ ПУНКТЫ ПРОПУСКА



При планировании путешествий по Горному Алтаю следует иметь в виду, что некоторые представляющие интерес для туристов природные и культурно-исторические объекты находятся на территориях, расположенных вблизи границ России с КНР, Монголией и Казахстаном и имеющих статус погранзоны.

Погранзона на территории Республики Алтай установлена: в Усть-Канском районе (в пределах Мендур-Сокконского сельского поселения), в Усть-Коксинском районе (в пределах Курайского, Амурского, Усть-Коксинского, Огневского, Катандинского, Талдинского и Верх-Уймонского сельских поселений), в Кош-Агачском районе (в пределах Джазаторского, Мухор-Тархатинского, Тобелерского, Казахского, Ташантинского и Кокоринского сельских поселений).

Для нахождения в погранзоне необходимо иметь документ, удостоверяющий личность (паспорт, свидетельство о рождении – для несовершеннолетнего ребенка). Исключение составляет только 5-км приграничная территория, для въезда (прохода) на которую нужно оформлять пропуск.

Пограничное управление ФСБ России по Республике Алтай осуществляет пропуск граждан через Государственную границу в пункте пропуска «Ташанта» (с. Ташанта Кош-Агачского района) и в месте пересечения российско-казахстанской государственной границы «Карагай» – «Риддер», осуществляет контроль въезда (прохода) лиц и транспортных средств в пограничную зону в стационарных постах пограничного контроля «Кош-Агач» и «Кырлык».


*Контактная информация:*

*Пограничное управление – г. Горно-Алтайск, проспект Коммунистический, 94, телефоны - (38822) 4-82-00, (38822) 4-82-44, адрес электронной почты – [rigornyjaltaj@mail.ru](mailto:rigornyjaltaj@mail.ru) (приём заявлений, оформление и выдача пропусков);*

*отдел в селе Усть-Кокса – с. Усть-Кокса, улица Нагорная, 119, телефон (38848) 2-00-00 (приём заявлений и выдача пропусков);*

*отдел в селе Кош-Агач – с. Кош-Агач, улица Армейская, 2, телефон (38842) 2-34-70 (приём заявлений и выдача пропусков).*

## КЛИМАТ



Располагаясь на значительном удалении от океанов, Горный Алтай имеет умеренно-континентальный климат с холодной зимой и теплым летом. На формирование климата огромное влияние оказывает географическое положение и сложный рельеф – колебание высот от 350 до 4500 м.

Зимой на территории Республики Алтай господствуют континентальные арктические массы, которые приносят холодный воздух с низкой температурой, северо-западные и западные воздушные массы низкого давления являются источником обильных снегопадов, юго-западные и западные ветры приносят малооблачную и сухую погоду. В низкогорье, среднегорье и долинах рек зима продолжается 3-5 месяцев. Особенно суровые зимы бывают в межгорных котловинах, где происходит застой холодного воздуха. Большая разница абсолютных температур в различных районах – характерная климатическая черта Республики. Например, средняя температура января в Чемале -12,6°, на юге Телецкого озера -8,1°, а абсолютный минимум температуры в Кызыл-Озеке -44°, в Кош-Агаче -55°.

Летом в Республике Алтай господствуют северо-западные и западные воздушные массы низкого атмосферного давления, которые приносят много влаги и отдают ее на высотах свыше 1000-2000 м, преимущественно на Западных склонах гор. Горные хребты, имеющие наибольшие высоты (Катунский, Южно-Чуйский, Северо-Чуйский) получают максимальное количество осадков (2000-2500 мм в год), на район горы Белухи приходится 3000 мм в год.

Одним из главных факторов, оказывающих влияние на климат Горного Алтая, является обилие солнечной энергии. Весной солнечного сияния в Горном Алтае больше, чем в Ялте и Сочи. Приток суммарной солнечной радиации в году достигает огромных величин сравнимых с суммарной радиацией получаемой курортами Кавказа, Крыма, и Швейцарии. Все это создает исключительно благоприятные условия для организации и развития в Республике Алтай туристических и оздоровительных учреждений, домов и баз отдыха.



## НАРОДНОСТИ И РЕЛИГИИ

Алтай, находящийся в самом центре Евразии, оказался на пересечении множества путей древних переселений народов и заселения Сибири. На протяжении тысячелетий сменяли друг друга множество древних этносов и культур. Не удивительно, что этот край многонационален. Здесь мирно сосуществуют алтайцы, русские, казахи и многие другие национальности. Коренной народ Республики Алтай в течение трех тысячелетий менял имя. Предков современных алтайцев называли ойротами, калмыками, татарами, телеутами. После падения Джунгарии тюркские племена приняли

общее название «алтай-кижи» – человек Алтая, алтайцы. Под этим названием и живут теперь потомки древних гуннов и тюрков, сохраняя древний тюркский язык.

Основными религиями Алтая являются шаманизм и христианство. Однако представители всех религий видят в этом регионе мистическое предназначение. Сюда приезжают и христианские паломники, и последователи ведической культуры, буддисты ищут здесь легендарную Шамбалу, а шаманы считают его местом, поддерживающим мировой баланс.



## ИСТОРИЯ

Первые сведения о поселенцах Алтая восходят к глубокой древности. Их история теснейшим образом связана с историей Центральной Азии, ее государственных образований. С рубежа III и II вв. до н. э. и до конца I в. н. э. они находились в сфере политического господства гуннов, образовавших в степях Северной Монголии мощный союз орд и племен.

Со II по IV века Алтай жил под «влиянием» сяньбийцев.

С конца IV и до середины VI века алтайские племена были подчинены жужанам, населявшими Восточную Монголию и Западную Маньчжурию, и платили им дань.

С падением в 552 году господства жужаней в Центральной Азии возникает новое временное военно-административное объединение – Тюркский каганат, с центром на Алтае. Но вскоре он перемещается отсюда в Монголию, в долину реки Орхон. К 70-м гг. территория каганата расширяется, его границы доходят на запад до Аму-Дарьи, до Кавказа и Аральского моря в Восточной Европе и до Большого Хинганского хребта – на востоке. Широко распространилось и господство каганата: от Китая до границ Ирана и Византии. Ему подчинялись Согдиана и болгарско-хазарские племена, обитавшие между Волгой и Азовским морем. Его политическую мощь вынуждены были признать Китай и Византия.

Однако положение вскоре изменилась. Под ударами междоусобиц и извне каганат распался в 588 году на Западный (с центром в Семиречье) и Восточный (с центром в Монголии). В 630 году восточные тюрки были поражены Китаем, в 659 году такая же участь постигла и их западных сородичей. Однако первые не смирились с поражением, и 682 году поднимают

восстание и освобождаются от китайского ига.

Так вышел на арену Второй Тюркский каганат, просуществовавший более 50 лет и павший в 745 году под ударами уйгуров, к которым и перешло господство в восточной части Центральной Азии. Их возвышение связано с именем хана Пэйло. Добившись победы над тюрками, он переносит свою ставку с юга на север – между Орхоном и отрогами Алтая – и устанавливает тесные связи с Китаем. Преемники Пэйло, присоединив к себе Южную Сибирь и другие земли, превратили Уйгурское ханство в мощное политическое образование, с которым вынужден был считаться даже Китай.

В конце 80-х – начале 90-х гг. намечился упадок гегемонии уйгуров. Он был обусловлен двумя причинами: внутренними раздорами и иноземными вторжениями, главным образом – тибетцев. Усилившись, они начали в 755 году наступление на уйгуров. Не последнюю роль в гибели их государства сыграли и стихийные бедствия конца 30-х гг. IX века.

Окончательное падение ханства предопределило поражение, которое нанесли ему в 840 году енисейские кыргызы. Именно с этого момента и стало утверждаться их владычество в восточной части Центральной Азии. С подвластных племен, в том числе и алтайских, кыргызы взымали дань пушниной (белками и соболями) и изделиями из железа.

В начале X века господство переходит к кытаям («кара-кытаям») или киданям. В середине XI века их владения простирались до Алтая. Устное народное творчество алтайцев сохранило предание о том времени. Одно из них повествует о покорении алтайцев кытаями и об уходе их с Алтая.



Напоминают о той эпохе также и остатки оросительных систем, паромных переправ, сохранившихся в разных местах края.

К концу XII века могущество захватчиков ослабило и на политическую арену Центральной Азии выходят монголо-язычные найманы, жившие между Хангайскими и Алтайскими горами и частично – в отрогах Алтая. Попавшие в сферу их влияния алтайские племена были обложены традиционной данью.

Конец найманскому господству положили монголы. Разгромив в 1204 году своих соперников, они подчинили себе огромную территорию, западная граница которой простерлась до Иртыша. Население Алтая оказались в «тьме нойона Хорчы» – давнего сподвижника Чингисхана.

После его смерти (в 1227 году) монгольская империя разделилась на два удела. Алтай попал в «Джучиев Улус» и находилась в нем до конца XIII века. В начале XIV века Улус Джучи (старшего сына Чингисхана) распадается в результате междоусобных войн на две части. Алтайские племена оказываются в составе Белой Орды, а спустя 100 лет (к началу XV в.) после ее распада – в составе Сибирского ханства.

В середине XV века, в результате феодальных войн и политических интриг, население Алтая попадает в сферу влияния западных монголов или ойратов (последние, начиная с 30-х гг. XVII века, больше известны под на-

званием «джунгары»). Под их господством оно находилось до 1756 года, то есть до момента вхождения южных алтайцев (алтай-кижи, телеутов, теленгитов) в состав России. В отличие от последних, северные алтайцы (кумандинцы, тубалары, челканцы) стали поданными Русского государства значительно раньше. К концу XVII века свыше ста их «волостей, улусов и аилов» находились под «высокой рукой белого царя» и платили ясак – налог в его казну.

Вхождение алтайцев в состав России обеспечило им защиту от иноземных посягательств. Оно создало условия для дальнейшего экономического и культурного развития на качественно новой основе.

С 1922 по 1947 годы Республика Алтай называлась Ойротская автономная область, с 1948 по 1990 годы – Горно-Алтайская автономная область, 3 июля 1991 года область преобразована в Горно-Алтайскую республику в составе Российской Федерации, а в мае 1992 переименована в Республику Алтай.

Республика Алтай, как субъект Российской Федерации имеет свою Конституцию, принятую 7 июня 1997 года, государственные символы – флаг и герб.

Государственными языками в Республике являются равноправные русский и алтайский.



Горный Алтай – страна сказочно-снежных горных вершин, стремительных горных рек и синих прозрачных озер, изумрудных долин и суровых степей.

**«Золотые горы Алтая»** – три участка Алтайских гор на территории России: Алтайский государственный природный биосферный заповедник с водоохранной зоной Телецкого озера, плоскогорье Укок и Катунский биосферный заповедник с природным парком Белуха, внесенные ЮНЕСКО в список Всемирного наследия.

Золотые горы Алтая демонстрируют самый широкий в Центральной Сибири спектр высотных поясов: от степей и смешанных лесов до альпийских лугов и ледников. Территория является местообитанием исчезающих и

редких животных, таких как снежный барс, сибирский горный козёл и алтайский аргали.

Благодаря уникальному географическому положению и разнообразию природных зон Республика Алтай отличается необычным богатством **животного мира**, многие представители которого относятся к редким и исчезающим видам, и занесены в Красную книгу России и Республики Алтай.

В алтайских лесах можно встретить благородных оленей – маралов и редких северных оленей. В глухой тайге обитают медведи, рыси и россомахи. Высокогорье заселяют снежные барсы, архары и беркуты.

Богатейший водный мир Алтая – рай для заядлых рыбаков. В реках живут

## ПРИРОДНЫЕ БОГАТСТВА



щука, язь, налим и стерлядь, в озерах – карась и линь, выше в горах – таймень и хариус. Особого внимания заслуживают рыбы Телецкого озера. Их здесь обитает 13 видов, среди которых уникальные телецкий сиг.

**Растительный мир** Алтая необычайно разнообразен и представлен практически всеми типами растительности Северной и Центральной Азии, Восточного Казахстана и отчасти европейской части России. Попав на Алтай, можно за один день побывать в степях и лесах, на альпийских лугах и в особом мире горных вершин и ледников.

В Горном Алтае произрастают более 2000 видов растений, из которых 200 растений – эндемиков, которые встречаются только здесь. Около 100 видов растений входят в группу лекарственных, используемых в фармацевтической промышленности, а в народной медицине этот перечень гораздо шире.

Весной и в начале лета склоны алтайских гор покрываются великолепным разноцветным ковром: желтые и белые лютики, розовые рододендроны и тюльпаны, оранжевые огоньки, голубые колокольчики, ромашки, гвоздики. А высоко в горах можно встретить эдельвейс.

**Водные ресурсы** – одно из важнейших природных богатств Горного Алтая. В Республике около 20 тысяч рек и 7 тысяч озер. В горах расположены источники минеральных вод, которые являются целебными, а ледники содержат огромные запасы пресной воды.

Реки Алтая – это мощные горные потоки с множеством живописных водопадов и сложнейших для прохождения порогов. Алтай считается одним из мировых центров водного туризма, где проводятся Чемпионаты по рафтингу мирового уровня. Самые протяженные реки Катунь и Бия, сливаясь, образуют реку Обь – одну из самых крупных рек Сибири.

Жемчужина Алтая – Телецкое озеро, одно из глубочайших озер мира. Расположенное на территории Алтайского государственного биосферного заповедника, озеро является объектом Всемирного наследия ЮНЕСКО.



Алтай был заселен людьми с глубокой древности. Возраст первого поселения, остатки которого обнаружены на территории современного Горно-Алтайска – Улалинской стоянки, около 1,5 млн. лет, а первое письменное упоминание о народах, населяющих Алтай, можно

**Алтайские степи**, окруженные высокими горными массивами, покрыты вечными снегами, и изрезанные извилистыми руслами затихших здесь бурных горных рек, несмотря на суровый климат, завораживают своими неповторимыми пейзажами.

Начиная с каменного века в алтайских степях жили люди, здесь обнаружены многие памятники ушедших эпох: следы палеолитических стоянок, курганы разных периодов, каменные стелы, наскальные рисунки – петроглифы.

Чуйская степь богата озерами, в некоторых из которых найдены иловые отложения, относящиеся к лечебным минеральным грязям, а Катандинская степь по своим природным данным издавна считается курортной зоной, особенно для людей с заболеваниями органов дыхания. Целебен и воздух этих мест, и воды – в окрестностях есть лечебные источники.

Правительством Республики Алтай, учеными и представителями турбизнеса, при активной поддержке ЮНЕСКО на территории региона реализуется проект создания первого в России **Геопарка «Алтай»**.

Территория геопарка, расположенная в Онгудайском, Кош-Агачском и Улаганском районах Республики Алтай, исключительно живописна, современно обустроена и обладает уникальными природными, геологическими и археологическими памятниками, имеющими общенациональное и общемировое значение.

Создание Геопарка «Алтай» и придание ему международного статуса, будет содействовать социально-экономическому развитию территории, обеспечивать сохранность культурного наследия и окружающей среды, воспитывать чувство гордости за регион, а также обеспечит предпосылки для формирования стабильного туристического потока на базе культурно-познавательного, экологического, этнографического и образовательного туризма.

## КУЛЬТУРНОЕ НАСЛЕДИЕ

найти в работах Геродота.

На территории современной Республики Алтай проживали племена гуннов и сарматов, скифов и тюрков, монголов и джунгар, оставившие после себя множество **археологических памятников** – курганы, каменные из-

ваяния, наскальные рисунки и даже крепости. Многие археологические находки не имеют аналогов во всём мире.

Долина Пазырык и плоскогорье Укок – объект Всемирного наследия ЮНЕСКО, открыли миру яркую и самобытную пазырыкскую культуру племен Горного Алтая скифского времени. А курганы, поминальные комплексы и памятники рунической письменности Кудыргэ, Курая, Туекты, Яконура и других мест знакомят с наследием тюрков.

Алтай, с его невероятной природой и уникальной историей, с самобытной культурой местных народов, всегда создавал огромный простор для творчества талантливых людей.

## НАЦИОНАЛЬНЫЕ ПРАЗДНИКИ

Алтай впитал в себя культуру множества народностей, каждая из которых оставила свой отпечаток в обычаях его коренного населения. Сохранились традиционные народные праздники и игры, в которых отражены история и современность.

**Эл-Ойын** – традиционный национальный праздник алтайцев с выступлением фольклорных групп всех диалектов народа, театрализованными представлениями, повествующими о прошлом алтайцев и о героях алтайских сказаний, мифов и эпосов, спортивными состязаниями, кульминаци-

ей которых является аргымак – выступление спортсменов-конников на самых выносливых и быстроногих лошадях. Алтайская земля подарила миру много замечательных художников, один из наиболее известных – **Г.И.Чорос-Гуркин**, был одним из инициаторов создания **Национального музея имени А.В. Анохина** в Горно-Алтайске, который по праву занимает место среди лучших музеев Сибири. Немало картин посвятил Алтаю **Н.К.Рерих** во время своей Центрально-Азиатской экспедиции.

Поддерживая традицию выезжать на этюды в Горный Алтай, появившуюся еще в начале 20 века, «Союз художников Республики Алтай» организует пленэры и специализированные туры для художников.

В конце февраля – начале марта празднуется **Чага-Байрам** – алтайский Новый год. Весной отмечают **Наурыз** – один из самых древних праздников на Земле, которому уже более 5 тысяч лет, и языческий праздник **Дьылгаяк** – алтайскую масленицу. Летом проводится **этнический фестиваль «Купальская ночь»**.



# ГОРНО-АЛТАЙСК

---

*Национальный музей имени А. В. Анохина*



Горно-Алтайск – столица и единственный город Республики Алтай. История города восходит к началу XIX века, тогда на месте современного Горно-Алтайска находилось небольшое поселение телеутов – Улала.

Однако, важное открытие, сделанное археологом А. П. Окладниковым 5 июля 1961 года во время прогулки по склонам гор, окружающих город, – обнаружение каменных орудий труда на левом берегу речки Улалушки, позволили начать археологические раскопки. В результате исследований, стало известно что возраст Улалинки находится в диапазоне от 1,5 млн до 150 тыс. лет. Найденные археологом предметы древности свидетельствуют о том, что люди жили здесь во все исторические эпохи.

## ГЕОГРАФИЧЕСКОЕ ПОЛОЖЕНИЕ

Горно-Алтайск расположен близ северо-западной границы республики. Население города по данным переписи 2010 года составляет около 57 тыс. человек. Подчиненная городу территория – 9018 га.

Город простирается в межгорной котловине, окруженной сглаженным низкорным рельефом северных отрогов Алтая с высотами 400-650 метров. По котловине протекает река Майма, которая на всем протяжении

(52 км) сохраняет северо-западное направление и впадает в реку Катунь.

С северной стороны возвышается гора Тугая – высота 641 м, на южной окраине города располагается гора Комсомольская – высота 427 м.

Горно-Алтайск



## НАУКА, ОБРАЗОВАНИЕ И КУЛЬТУРА

В городе в 1949 году открыт Горно-Алтайский государственный университет. Он включает в себя 7 факультетов и колледж. В числе средних специальных учебных заведений аграрный колледж при Горно-Алтайском государственном университете, педагогический колледж, медицинское училище, колледжем культуры и искусства Республики Алтай и другие.

В сфере науки работают Институт алтаистики им. С. С. Суразакова, а также учреждения, представляющие Сибирское отделение Российской академии сельскохозяйственных наук и Сибирского отделения Российской академии наук.

Объекты культуры: Национальный музей Республики Алтай имени А. В. Анохина, в котором хранится мумия Алтайской принцессы с плато Укок; Национальная библиотека Республики Алтай имени М. В. Чевалкова; Национальный театр Республики Алтай им. П. В. Кучияка; городской дом Культуры. Регулярно проводятся национальные праздники Масленица, Наурыз, Чага-Байрам, получивший с февраля 2013 года статус республиканского праздника.



## ТРАНСПОРТ

Расстояние от Горно-Алтайска до Москвы – 3641 км, до ближайшей железнодорожной станции Бийск – 100 км. Аэропорт Горно-Алтайска находится в 6 км к западу от центра.

Основным пассажирским транспортом в Горно-Алтайске являются ав-

тобусы и маршрутные такси. Существующая сеть регулярных пассажирских перевозок городского и пригородного сообщения. Через Горно-Алтайск проходит Чуйский тракт.



## ОБЪЕКТЫ КУЛЬТУРЫ



### **Национальный музей имени А. В. Анохина**

Музей является старейшим учреждением культуры Республики Алтай. Основан в 1918 году. В фондах музея хранятся уникальные коллекции первых краеведов Алтая, отца и сыны Гуляевых, археологические материалы из раскопок курганов Ак-Алаха с плато Укок. Музей обладает самой большой коллекцией живописных и графических работ первого алтайского художника Г.И.Чорос-Гуркина, а также работ современных художников Горного Алтая. Располагает представительной коллекцией по этнографии алтайцев и русского старообрядческого населения. Есть документы, фотографии по истории Горного Алтая XIX-XX вв.

*Адрес: г. Горно-Алтайск, ул. Чорос-Гуркина, 46, тел. (38822) 2-78-75.*

*Интернет-сайт: [www.musey-anohina.ru](http://www.musey-anohina.ru)*



### **Национальный драматический театр им. П.В.Кучияк**

Здание Драмтеатра представляет несомненный интерес в архитектурном отношении: четырехгранный конус крыши стилизован под алтайский аил, сочетание цветов характерно для традиций кочевого стиля, фасад оформлен кедровыми панно, украшенными орнаментом в скифо-сибирском зверином стиле пазырыкской культуры.

История театра началась в 1978 году со спектакля «Заглась золотая заря» по пьесе знаменитого алтайского

писателя Павла Кучияк. В дальнейшем было решено продолжить традицию переносить на театральную сцену литературные работы алтайских авторов. Всего на сцене театра было поставлено около 200 спектаклей.

*Адрес: г. Горно-Алтайск, Коммунистический проспект, 16, тел. (38822) 2-25-77, (38822) 2-79-17.*

*Интернет-сайт: [dramteatraltay.ru](http://dramteatraltay.ru)*



### **Городской Дом культуры**

Основан 1950 года. Городской Дом культуры представляет собой центр ярких многогранных коллективов и творческих личностей, задача которых – совершенствование организации досуга населения, всемерное развитие инициативы и творчества, широкое привлечение детей, подростков, молодежи к занятиям народным, самодеятельным, художественным творчеством, проведение массовых праздников, фестивалей, конкурсов, концертов.

Творческие коллективы Дома культуры «Синегорье», «Раздолье», «Беловодье», «Ойойым», «Декаданс», «Глория», «Наурыз», «Радуница» радуют своими выступлениями на всех городских праздниках и представляют город в районных, областных, республиканских мероприятиях, конкурсах и фестивалях.

*Адрес: г. Горно-Алтайск, ул. Социалистическая, 24, тел. (38822) 2-23-35, (38822) 2-44-61.*

## СКВЕРЫ И ПАРКИ



### **Мемориальный комплекс «Парк Победы»**

Самым большим парком города, посвященный памяти горно-алтайцев, погибших на фронтах Великой Отечественной войны. Мемориал Славы – это символ мужества, героизма, любви к Родине, готовности к ее защите. На аллее Героев, которая протянулась по левую и по правую стороны от центральной части мемориала, размещены двадцать шесть

гранитных бюстов Героев Советского Союза, призванных на войну из Горного Алтая. Каждый год в День Победы все горожане собираются к Мемориалу Славы, чтобы почтить память земляков, отдавших свою жизнь за Родину.

Тенистые аллеи парка – любимое место прогулок местных жителей и гостей города.

*Адрес: г. Горно-Алтайск, пр. Коммунистический, 182-184.*





### **Городской парк культуры и отдыха**

Находится на берегу реки Майма сразу за городским Домом культуры. В самой живописной зоне на территории городского парка открыт детский игровой комплекс «Сказочная страна». На площадке имеются разнообразные качели, карусели, игрушечный замок с лестницами и горками. Для ребят постарше оборудовано место для катания на роликах, занятий скейтбордом и велотриалом. Для детей с ограниченными возможностями отведена специализированная зона отдыха.



### **Сквер камней**

Расположен на Коммунистическом проспекте. Главная идея сквера – показать удивительную природу Алтая с его горами, реками, озерами, растениями. В центральной части расположен холм – символ горной местности Республики. На вершине холма – композиция из трех камней, символизирующая главную гору Алтая Белуху. У подножия камней-гор расположен бассейн. Это – Телецкое озеро.



### **Площадь имени В.И. Ленина**

Центральная и самая большая площадь в городе – 5283 м<sup>2</sup>. Находится в самом центре столицы и является местом проведения всех значимых городских и республиканских мероприятий: национальных праздников, Дня города, Дня Победы, Дня молодёжи и других.



### **Сквер имени Н.У. Улагашева**

Небольшая зеленая зона в самом центре города на пересечении проспекта Коммунистического с улицей Чаптынова. В сквере установлен бюст Н.У. Улагашеву – выдающемуся алтайскому сказителю-кайчи.



### **Центральный сквер культуры и отдыха**

Центральный сквер культуры и отдыха – ботанический сад в миниатюре, располагается рядом с площадью имени В.И. Ленина. Заложен в 1935-1936 гг. К 85-летию Горно-Алтайска проведена реконструкция Центрального сквера, в ходе которой дорожки замостили тротуарной плиткой, установили новое ограждение, металлическую декоративную изгородь, современные светильники, скамьи и новый фонтан.



### **Сквер имени Г.И. Чорос-Гуркина**

Расположен возле здания Госсобрания Эл-Курултай Республики Алтай. В дни массовых праздников в сквере имени Г.И. Чорос-Гуркина проводятся многочисленные выставки, проходят выступления народных коллективов. В 2006 году в сквере был установлен памятник алтайскому

## **ПРИРОДНЫЕ ДОСТОПРИМЕЧАТЕЛЬНОСТИ**



### **Гора Тугая**

Представляет собой один из северных отрогов хребта Иолго, поднимается над Горно-Алтайском на правом берегу Маймы, практически, в центре города, и запирает с севера межгорную котловину, в которой расположился Горно-Алтайск. Название горы произошло от алтайского «Уйт-Кая» – «скала с углублениями» или «Туу-Кая» – «гора-скала». Высота – 641 м, с вершины открывается великолепный вид на долину, в



которой раскинулся город, и окружающие ее живописные горы: Комсомольскую, Баданку, Серемейку, Колбашку.

### **Гора Комсомольская**

Один из отрогов хребта Иолго. Расположена она на юго-западной стороне Горно-Алтайска, в пяти минутах ходьбы от центра города, возвышаясь над ним на 428 м, и видна с любой улицы города. Возраст слагающих ее пород – около 700 млн. лет.

Гора уникальна видовым разнообразием произрастающей на ней флоры, особенно богатой на северном, обращенном к городу склоне.



#### **Родники**

Облагороженные родники недалеко от Национального театра драмы и на проспекте Коммунистическом, возле стадиона «Динамо». Украшает родник скульптурная композиция

«Аленушка и Ырысту», выполненная известным алтайским скульптором Павлом Ивановичем Богомоловым, – символ дружбы алтайского и русского народов. Создана по мотивам алтайской и русской сказок. Имя мальчика, Ырысту, в переводе с алтайского означает «счастливый». Ырысту играет на комусе, рядом с ним — русская Аленушка.

Вода в источниках – с повышенным содержанием серебра.

## **ОБЪЕКТЫ РЕЛИГИОЗНОГО И ПАЛОМНИЧЕСКОГО ТУРИЗМА**



#### **Свято-Макарьевский храм**

Строительство церкви начато в 2004 году, в 2006 году состоялось освящение храма. В дальнейшем рядом с церковью были построены здания воскресной школы, трапезная, водосвятная часовня и др. Все здания построены с имитацией древнерусского деревянного зодчества. Церковь является практически точной копией церкви Николая Чудотворца в Саввинской слободе близ Звенигорода.

*Адрес: г. Горно-Алтайск, пр. Коммунистический, 146, тел. (38822) 6-32-67.*

*www.makarijevskiy-hram.ru*



#### **Церковь Покрова Пресвятой Богородицы**

Освящено место строительства церкви было в 1998 году. Церковь примечательна тем, что находится вблизи того места, где находилась первая церковь города Улала - Всемилоостивого Спаса, снесенная в 1946 году. Строительство нового храма продолжалось около 7 лет и закончилось в 2004 году. Рядом с церковью планируется возведение собора.

*Адрес: г. Горно-Алтайск, ул. Социалистическая, 1.*



#### **Церковь Преображения Господня**

Преображенская церковь – самый первый храм, построенный в Горном Алтае в новейшее время. В этом смысле он может считаться правопреемником главного храма центрального миссионерского стана Всемилоостивого Спаса, бывшего

некогда в Улале.

В 1994 году была построена крестильная церковь Серафима Саровского, в 2008 – здание Воскресной школы. К двадцатилетию церкви Преображения господня было проведено обновление храма, благоустроена территория.

*Адрес: г. Горно-Алтайск, ул. Матросова, 5, тел. (38822) 2-24-77.*



#### **Часовня во имя Николая Чудотворца Мирликийского**

Силами и средствами православных верующих строится здания городского автовокзала новая часовня во имя святителя Николая Чудотворца. Инициатива строительства часовни продиктована желанием возродить существовавшую в России традицию молитвенного напутствия перед дорогой.

*Адрес: г. Горно-Алтайск, пр. Коммунистический, 55.*



#### **Соборная мечеть**

Соборная мечеть имени Аскара Зиянурова – молельное помещение официально зарегистрированной мусульманской общины города, действующей в составе Духовного управления мусульман Республики Алтай. Большая соборная мечеть Горно-Алтайска может вместить более трехсот верующих. Рядом с мечетью находится медресе – воскресная школа для детей и женщин.

*Адрес: г. Горно-Алтайск, ул. Промышленная, 5Б, тел. 8-913-993-3535.*



### **Ак-Бурхан**

В 1991 году в Горно-Алтайске было образовано религиозное объединение «Ак-Бурхан» с целью возрождения алтайской формы бурханизма, сходной с раннетибетской. В настоящее время для приверженцев буддийской веры построен буддий-

ский центр «Ак-Бурхан». При курее-дацане проводятся ритуальные практики и богослужения. Практикующие ламы ведут индивидуальный прием верующих.

Адрес: г. Горно-Алтайск, ул. Чорос-Гуркина, 113/1, тел. 8-913-990-6827, 8-906-970-6068.

## **ПРАЗДНИКИ И СОБЫТИЙНЫЕ МЕРОПРИЯТИЯ**

Февраль **Чага-Байрам (Чагаа-Байрам)**

Праздник Нового года

Март

**Дилгаяк**

Народный алтайский праздник встречи весны

Февраль **Масленица**

проводы зимы

Июль

**Эл Ойын**

Межрегиональный праздник алтайского народа (проходит 1 раз в 2 года, по четным годам)

Февраль Открытое первенство по горнолыжному спорту на кубок мэра Горно-Алтайска

Июль

**Международный Курултай сказителей**

Март **Наурыз**

Новый год

## **ГОСТИНИЦЫ, ПАНСИОНАТЫ, ТУРБАЗЫ**

### **Гостинный двор «Алтай»**

Расположение: г. Горно-Алтайск, ул. Бийская, 23.

Услуги: проживание (34 места), завтрак, банный комплекс, консьерж-сервис, WI-FI.

Контакты: 8-909-508-852-23, 8-913-692-9338, 8-922-366-400-33, admin@hotelaltay.com, www. hotelaltay.com.

### **Отель «Игман»**

Расположение: г. Горно-Алтайск, ул. Чорос Гуркина, 71.

Услуги: проживание (52 места), завтраки, стирка белья, компьютерная комната, WI-FI, вызов такси.

Контакты: (38822) 4-72-42, (38822) 9-49-20, 8-923-660-6231, 8-923-660-6224, e-mail:igman@ngs.ru, www. igman.ru.

### **Гостиница «Авторейс».**

Расположение: г. Горно-Алтайск , пр. Коммунистический, 83\1, ул.

Бийская, 44.

Услуги: проживание (60 мест), вызов такси, доставка почты, трансфер.

Контакты: (38822) 2-13-96, 8-903-919-1119, (38822) 6-24-04, 8-903-919-4110, 8-903-919-4388, avtoreys@smtp.ru.

### **Гостиница «Алтын туяк» («Золотое копыто»)**

Расположение: г. Горно-Алтайск, ул. Магистральная, 37.

Услуги: проживание (30 мест), вызов такси, стирка белья, WI-FI, оборудованная кухня.

Контакты: (38822) 6-30-58, 8-923-667-3684, 8-913-693-9553, 8-906-970-5913, 8-903-919-1875, alttuyak@yandex.ru, www. altyn-tuyak.ru.

### **Гостиница «Рыжий Пёс»**

Расположение: г. Горно-Алтайск, ул. Промышленная 14\1, 16.

Услуги: проживание (28 мест), вызов такси, стирка белья, WI-FI, за-

втрак, ужин, баня.

*Контакты:* (38822) 6-19-33, (38822) 6-23-30, carli.hotel@mail.ru, www.red-dok.net.

#### **Гостевой дом «Тракторная»**

*Расположение:* г. Горно-Алтайск ул. Заводская, 24.

*Услуги:* проживание (22 места), вызов такси, стирка белья, WI-FI, оборудованная кухня.

*Контакты:* (38822) 6-19-07, 8-929-304-3390, 8-913-694-63-20, 61907@bk.ru, www.traktovaya.ru.

#### **Культурно-оздоровительный центр «Зимородок»**

*Расположение:* г. Горно-Алтайск, ул. Заводская, 1/1.

*Услуги:* проживание (15 мест), вызов такси, стирка белья, WI-FI, автостоянка, кафе, трансфер, СПА-услуги.

*Контакты:* (38822) 6-42-45, 8-903-919-1863, zimorodok@mail.ru, www.zimorodok04.ru.

#### **Гостиница «Дормостстрой»**

*Расположение:* г. Горно-Алтайск, переулок Гранитный, 1.

*Услуги:* проживание (7 мест), автостоянка.

*Контакты:* (38822) 6-42-45, 8-903-919-1863, mail:zimorodok@mail.ru, www.zimorodok04.ru.

#### **Частная гостиница**

*Расположение:* г. Горно-Алтайск, ул. Набережная, 40.

*Услуги:* проживание (8 мест).

*Контакты:* 8-903-919-0380, 8-913-998-0380.

#### **Частная гостиница**

*Расположение:* г. Горно-Алтайск, переулок Федорова, 7.

*Услуги:* проживание (8 мест).

*Контакты:* 8-903-919-0380, 8-913-998-0380.

#### **Частная гостиница**

*Расположение:* г. Горно-Алтайск, пр. Коммунистический, 47, кв.19.

*Услуги:* проживание (5 мест).

*Контакты:* 8-903-919-0380, 8-913-998-0380.

#### **Частная гостиница**

*Расположение:* г. Горно-Алтайск, ул. Улагашева, 11, кв. 2.

*Услуги:* проживание (4 места).

*Контакты:* 8-903-919-0380, 8-913-998-0380.

#### **Частная гостиница**

*Расположение:* г. Горно-Алтайск, пр. Коммунистический, 8, кв.32.

*Услуги:* проживание (3 места).

*Контакты:* 8-903-919-0380, 8-913-998-0380.

#### **Частная гостиница**

*Расположение:* г. Горно-Алтайск, пр. Коммунистический, 8, кв.35.

*Услуги:* проживание (3 места).

*Контакты:* 8-903-919-0380, 8-913-998-0380.

#### **Частная гостиница**

*Расположение:* г. Горно-Алтайск, ул. Гастелло, 2, кв.47.

*Услуги:* проживание (2 места).

*Контакты:* 8-903-919-0380, 8-913-998-0380.

## **ТУРИСТИЧЕСКИЕ КОМПАНИИ**

#### **ООО «Алтай-Инфо»**

*Номер в Едином федеральном реестре туроператоров:* МВТ 014340.

*Адрес:* 649000, г. Горно-Алтайск, ул. Э.Палкина, 5, оф. 212.

*Почтовый адрес:* 649000, г. Горно-Алтайск, пр. Коммунистический, 5/1, оф. 37.

*Контакты:* www.altay-info.ru.

#### **ЗАО ЦРП «Радуга»**

*Номер в Едином федеральном реестре туроператоров:* ВНТ 011899.

*Адрес:* 649000, г. Горно-Алтайск, ул. Чорос-Гуркина, д. 29.

*Почтовый адрес:* 109004, г. Москва, Большой Факельный пер., д. 3, стр. 2.

*Контакты:* .

### **ООО «Алтай Тур»**

*Номер в Едином федеральном реестре туроператоров:* ВНТ 003135.  
*Адрес:* 649002, Республика Алтай, г. Горно-Алтайск, пр. Коммунистический, 176-62.

*Почтовый адрес:* 649002, Республика Алтай, г. Горно-Алтайск, пр. Коммунистический, 176-62.

*Контакты:* .

### **ООО КП «Радиал»**

*Номер в Едином федеральном реестре туроператоров:* МВТ 015096.  
*Адрес:* 649000, Республика Алтай, г. Горно-Алтайск, ул. Г.И.Чорос-Гур-

кина, д. 39/1, оф. 13.

*Почтовый адрес:* 649000, Республика Алтай, г. Горно-Алтайск, ул. Г.И. Чорос-Гуркина, д. 39/1, оф. 13.

*Контакты:* www.radialclub.ru.

### **ООО «Турфирма Агуна»**

*Номер в Едином федеральном реестре туроператоров:* МВТ 009055.

*Адрес:* 649002, г. Горно-Алтайск, ул. Чорос Гуркина, 39/8, оф. 309.

*Почтовый адрес:* 649002, г. Горно-Алтайск, ул. Чорос Гуркина, 39/8, оф. 309 а/я 83.

*Контакты:* www.tur-aguna.ru.

## **СТРАХОВЫЕ КОМПАНИИ**

### **Ингосстрах**

*Адрес:* Горно-Алтайск, ул. Строителей, 1.

*Контакты:* .

### **Страховая Компания Согласие**

*Адрес:* Горно-Алтайск, ул. Григория Чорос-Гуркина, 39/8.

*Контакты:* (38822) 4-20-34, 8-800-200-0101.

### **АльфаСтрахование**

*Адрес:* Горно-Алтайск, ул. Осипенко, 48.

*Контакты:* (38822) 2-60-91, 8-800-333-0999.

### **ВСК**

*Адрес:* Горно-Алтайск, ул. Чорос-Гуркина Г. И., 56.

*Контакты:* (38822) 2-84-93, (38822) 2-84-58.

### **РЕСО-Гарантия**

*Адрес:* Горно-Алтайск, Коммунистический просп., 68, эт. 2, оф. 229.

*Контакты:* (38822) 2-34-38, 8-800-100-6365.

### **Страховое общество ЖАСО**

*Адрес:* Горно-Алтайск, Коммунистический просп., 109, ТЦ Горный-2, эт. 2.

*Контакты:* 8-913-999-0700, (38822) 4-90-48, 8-800-200-9993.

### **Государственная страховая компания Югория**

*Адрес:* Горно-Алтайск, ул. Эркемена Палкина, 5, оф. 214.

*Контакты:* 8-800-100-8200, (38822) 2-14-60.

### **Национальная страховая группа Росэнерго**

*Адрес:* Горно-Алтайск, Коммунистический просп., 9, корп.1.

*Контакты:* (38822) 2-58-95, (38822) 2-37-50, 8-800-200-5959.

### **Страховая группа Спасские ворота-М**

*Адрес:* Горно-Алтайск, ул. Чорос-Гуркина, 39/8 .

*Контакты:* 8-800-770-0799; (3882) 22-33-77.

### **Капитал Медицинское страхование**

*Адрес:* Горно-Алтайск, ул. Чорос-Гуркина Г. И., 39/15.

*Контакты:* (38822) 2-22-15.

### **Страховая группа МСК**

*Адрес:* Горно-Алтайск, ул. Чорос-Гуркина Г. И., 39, корп.8, эт. 2.

*Контакты:* (38822) 2-10-30.

### **Д2 Страхование**

*Адрес:* Горно-Алтайск, ул. Чорос-Гуркина Г. И., 29.

*Контакты:* (38822) 2-30-53.

# МАЙМИНСКИЙ РАЙОН

---

*Озеро Манжерок*



*Майминский район – «ворота» Республики Алтай, самый маленький по площади, но, в то же время, наиболее популярный среди туристов, благодаря высокому уровню развития инфраструктуры и транспортной сети.*

*В Майминском районе 150 туристических объектов, из них 35 туристических баз и 115 «зеленых домов». Наиболее популярными видами туризма являются водный и конный туризм, пешеходные маршруты, спелеотуризм, парапланеризм, маршруты для охотников и рыболовов. Растет интерес туристов к археологическим и этнографическим турам. На склоне горы Малой Синюхи круглогодично действует горнолыжный комплекс «Манжерок» с кресельным и бугельными подъемниками и искусственным оснежением.*

## ГЕОГРАФИЧЕСКОЕ ПОЛОЖЕНИЕ

Муниципальное образование «Майминский район» расположено в северо-западной части Республики Алтай, его территория составляет 1285 кв. км. В муниципальном образовании проживают около 28 тыс. человек в 25 селах, входящих в 7 сельских администраций. Районный центр – село Майма – основано в 1810 году и расположено на Чуйском тракте по берегам реки Маймы, впадающей в реку Катунь.

На востоке Майминский район граничит с Чойским районом по Су-

гульскому хребту и отрогу хребта Иолго, на юге – с Чемальским районом, на востоке – с Алтайским краем.

На территории района много рек, родников, ручьев с чистой водой, которые протекают в окружении гор. Самой крупной водной артерией является река Катунь.

Майма



## ПРИРОДНЫЕ БОГАТСТВА

Большую часть района занимают леса, ведущей древесной породой которых выступает лиственница сибирская. Часто встречается береза, осина, пихта, в горах на больших высотах произрастает кедр. Также в районе встречаются степные ландшафты с пышным разнотравьем из ветреницы, горлицы, типчака, мятлика, ковыля.

Животный мир района также богат и разнообразен. Особенно изобилуют различными животными леса района, где можно встретить белку, бурундука, соболя, горностая, колонка, норку, зай-

ца, лису и множество других животных. В пещерах и трещинах скал обитают летучие мыши. Леса изобилуют и птицами, среди них: обыкновенная кукушка, пеночка, синехвостка, козодой, вертишейка, сова, овсянка. В реках водится щука, язь, налим, окунь, лещ, пескарь, чебак, хариус. В озерах и старицах – линь, карась.



## ТРАНСПОРТ

В Майминском районе находится столица Республики Алтай – город Горно-Алтайск, в 6 км от которого расположен аэропорт «Горно-Алтайск».

Ближайшая от села Майма железнодорожная станция находится в

100 км, в городе Бийске. По территории района проходит Чуйский тракт, хорошо развита дорожная сеть с асфальтовым покрытием.



## ПРИРОДНЫЕ ДОСТОПРИМЕЧАТЕЛЬНОСТИ



### Манжерокское озеро

Расположено в 3 км от Катуня в районе села Манжерок. Манжерокскому озеру официально присвоен статус памятника природы – вокруг гнездится множество видов птиц, некоторые из них занесены в Красную книгу. В озере много рыбы, в основном карась, линь и окунь, есть также карп и щука. Озеро уникально также разнообразием водной растительности, которой здесь встречается больше 20 видов. Летом хорошо прогревается и является популярным объектом туризма и отдыха. Добраться до озера можно по Чуйскому тракту до села Манжерок, далее поворот налево на село Озерное.



### Гора Малая Синюха

Высота горы – 1196 м, у ее подножия расположено Манжерокское озеро. Гора имеет голубой цвет из-за прослойки ионизированного воздуха, который образуется вокруг хвойных деревьев. На горе расположен горнолыжный курорт.



### Тавдинские (Талдинские) пещеры

Массив из большого числа пещер (около 30-ти) карстового происхождения на границе Майминского района Республики Алтай и Алтайского края. Свое название пещеры получили от названия деревни Тавда (второе название — Талда), ранее располагавшейся неподалеку от этих мест. Протяженность скал с пещерами составляет около 5 км. Входы в пещеры находятся в отвесных скалах и утесах, большая часть из которых легко доступны. Некоторые входы оборудованы деревянными ступенями, в самые посещаемые туристами пещеры проведён свет. Многие пещеры имеют по несколько входов и соединяются друг с другом, образуя большую взаимосвязанную систему.



### Аккаинская пещера

Расположена в долине реки Аккай – левого притока реки Бирюли, примерно в 7 км юго-западнее села Бирюля. Вход в пещеру высоко поднят над уровнем долины. Считается, что пещера была обитаема в древности, на сегодняшний день основными обитателями пещеры являются летучие мыши.



### Река Катунь

Катунь — основная водная артерия Горного Алтая. Название «Катунь» происходит от алтайского слова «кадын» («госпожа, хозяйка»), которое в свою очередь происходит от древнетюркского слова «катын» («река»). Длина её водостока составляет 688 км; площадь водосбора 60,9 тыс. км<sup>2</sup>. Катунь берёт начало на южном склоне Катунского хребта у г. Белухи у ледника Геблера, течет через всю Республику Алтай и, сливаясь с Бией, образует реку Обь, одну из самых крупных в Сибири. Ниже села Майма Катунь приобретает характер степной реки.



### Манжерокский порог (Манжерокские ворота)

Знаменитые пороги на реке Катунь, где вода пробивается с шумом между пятью огромными камнями. Особенно интересны для осмотра весной или в начале лета – в период половодья. Находятся справа от Чуйского тракта перед селом Манжерок.



### Минеральный источник Аржан-Суу

Находится на 478-м км Чуйского тракта на правом берегу реки Катуня, недалеко от села Манжерок. Источник является памятником природы, его также называют «Золотой ключик», «Шоферской». Вода источника гидрокарбонатно-кальциево-магниевого с содержанием серебра. Аржан-Суу отличается наличием двухвалентного железа, содержание которого больше, чем в известных источниках Ессентуки или Боржоми. В воде также очень большое содержание серебра, меди, марганца. Температура воды на выходе — 7-8°C.



### Минеральный источник Кызыл-Озекский

Источник расположен в 1,2 км к юго-востоку от села Кызыл-Озек в долине правого притока реки Катуня – реки Маймы. Вода источника отнесена к слабощелочной гидрокарбонатно-кальциево-магниевого. В настоящее время источник регулярно посещается не только из-за целебной воды, но и из-за голубой глины, обнаруженной в окрестностях родника.





### Минеральный источник Манжерокский

Источник находится на окраине села Манжерок в 30 м от Чуйского тракта. Является памятником природы республиканского значения. Вода источника обладает терапевтическим эффектом при заболевании почек и язве желудка. Активным бальнеологическим компонентом в этой воде является кремниевая кислота. Вода источника пресная, холодная, щелочная, относится к гидрокарбонатно-кальциево-магниевой группе.



### Минеральный источник Черемшанский

Находится в 5 км от села Союзга на Чуйском тракте. Вода гидрокарбонатно-кальциево-магниевая, обладает целебными свойствами серии лечебно-столовых вод.

## КУЛЬТУРНОЕ НАСЛЕДИЕ



### Комплекс древних памятников у села Манжерок

Манжерокский комплекс археологических памятников занимает территорию правого берега реки Катунь от урочища Чултуков лог до впадения реки Едралы в Катунь. Состоит из 19 объектов - могильников, поселений, городища, мастерских и пр. Наиболее интересными и хорошо изученными памятниками комплекса являются курганный могильник Чултуков лог и древнее городище, расположенное на юго-восточной окраине села Манжерок, по периметру которого сохранились остатки фортификационных сооружений в виде рвов и валов.



### Археологический памятник «Городище Союзга»

Находится около села Союзга на 475 км Чуйского тракта. Археологический памятник представляет собой городище с наскальными рисунками, курганами и каменными стелами.



### Музей «Камни Алтая» в селе Майма

Единственный специализированный геологический музей в Республике Алтай. В экспозиции представлены горные породы, минералы, руды, изделия из камня, отпечатки древних растений и окаменевшие останки ископаемых животных, найденных на территории Горного Алтая. Проводятся тематические экскурсии по археологическим и культурным памятникам Горного



Алтая, истории Чуйского тракта, легендам об «Укокской принцессе», минералам и горным породам Горного Алтая, тектонике, геологии и сейсмологии.

*Адрес: село Майма, ул. Ленина, 6, тел. (388-44) 2-15-75.*



#### **Памятный знак Горному Алтаю как центру мироздания**

Памятный знак установлен на 429-м км Чуйского тракта в год 250-летия соединения Республики Алтай с Россией. Подарен татарским народом алтайскому народу.



#### **Памятный знак В. Я. Шишкову**

Вячеслав Яковлевич Шишков – инженер-исследователь Чуйского тракта, известный русский писатель, автор известного романа «Угрюм - река». В мае 1913 г. В. Я. Шишков в качестве руководителя Чуйской геодезической партии занимался подробным исследованием Чуйского торгового тракта. Памятный знак В. Я. Шишкову находится на 467-м км Чуйского тракта.

## **ОБЪЕКТЫ РЕЛИГИОЗНОГО И ПАЛОМНИЧЕСКОГО ТУРИЗМА**



#### **Храм сошествия Святого Духа в селе Майма**

Первый каменный храм и первое каменное строение в Горном Алтае. Храм был построен в 1845 г. на территории первого миссионерского стана и в том же году преосвященным Афанасием, епископом Томским и Енисейским, освящен в честь сошествия Святого Духа на апостолов. Сейчас храм перестроен. Богослужение возобновлено в 1997 г.



#### **Храм во имя Иоанна Предтечи в селе Усть-Муны**

## **ЗИМНИЕ ЗОНЫ ОТДЫХА**



#### **Горнолыжный комплекс «Манжерок»**

Является одним из крупнейших проектов в области туризма и рекреации на территории России. Комплекс расположен у Манжерокского озера и подножия горы Малая Синюха, склоны которой позволяют организовать 32 первоклассные трассы различной категории сложности, общей протяжен-

ностью до 60 км. Зимой комплекс предлагает катание на горных и беговых лыжах, сноубордах, сноутюбах, летом – квадроциклы, рафтинг и моторафтинг.

Комплекс располагает обширным гостиничным комплексом с современными номерами различных ценовых категорий.

## **ПРАЗДНИКИ И СОБЫТИЙНЫЕ МЕРОПРИЯТИЯ**

Февраль **Снежный марафон**  
Открытый чемпионат Республики Алтай по спортивному туризму на средствах передвижения

Февраль **Кубок Манжерока**  
Гонки на собачьих упряжках, ГЛК «Манжерок»

Сентябрь **Манжерок – под занавес лета!**  
Фестиваль бардовской песни

## ГОСТИНИЦЫ, ПАНСИОНАТЫ, ТУРБАЗЫ

### **Турбаза «Юность»**

*Расположение:* за с. Союзга.

*Услуги:* проживание (круглогодичных 116, зимних 16 мест), экскурсии.

*Контакты:* 8-913-998-0664, ujuj@inbox.ru.

### **Турбаза «Майами»**

*Расположение:* с. Союзга, Береговая 2Б.

*Услуги:* проживание (72 места).

*Контакты:* 8-923-662-3665.

### **Турбаза «Катунь-парк»**

*Расположение:* с. Союзга, Береговая 2А.

*Услуги:* проживание (летних 63 места), прокат моторной лодки, экскурсии.

*Контакты:* 8-923-661-9110, katun-park@mail.ru.

### **Гостиничный комплекс «Лесотель»**

*Расположение:* с. Союзга.

*Услуги:* проживание (37 мест), экскурсии, сплавы, индивидуальные и групповые туры.

*Контакты:* 8-913-992-7192, 8-800-250-6856, info@lesotel.ru.

### **Гостиничный комплекс «На Шумах»**

*Расположение:* с. Союзга, ул. Центральная 53.

*Услуги:* проживание (40 основных, 16 дополнительных мест), экскурсии, сплавы, туристические маршруты.

*Контакты:* 8-923-641-5575, факс (38844) 2-77-97, hotel@na-shumah.ru, na-shumah.ru.

### **Природно-оздоровительный комплекс «Алтай Резорт»**

*Расположение:* с. Урлу-Аспак.

*Услуги:* проживание (78 мест), Сплавы, Автомобильные услуги, прокат квадроциклов и снегоходов, конные экскурсии, экстрим парк, стендовая стрельба, пейнтбол, трансфер.

*Контакты:* 8-913-691-9191, (38822) 9-43-43, info@altayresort.ru, altai@st22.ru, www.altai-village.ru.

### **Туристический комплекс «Манжерок»**

*Расположение:* с. Манжерок, 469 км Чуйского тракта.

*Услуги:* проживание (124, круглогодичных 64 места), туристические маршруты, экскурсионная программа, сплавы.

*Контакты:* (38844) 2-83-99, факс (38844) 2-85-70, 8-961-977-1409, mangerok-tur@mail.ru, www.mangerok-altai.ru.

### **Горнолыжный комплекс «Манжерок»**

*Расположение:* оз. Манжерок.

*Услуги:* проживание (90 мест), экскурсионные подъемы на гору Синюха, пешеходные, водные, эко и авто туры, сплавы.

*Контакты:* (38844) 2-82-80, (38844) 2-82-90, info@mglk.ru, turimpex@ab.ru, www.turimpex.ru.

### **Туркомплекс «Шале Прискальный»**

*Расположение:* с. Манжерок 475 км. Чуйского тракта.

*Услуги:* проживание (250 мест, летних 100 мест), конные туры, сплавы, экскурсии.

*Контакты:* 8-913-210-5288, 8-960-962-8888, gost-al@mail.ru, al-hol@mail.ru, www.chale-priskalny.ru.

### **Оздоровительно-спортивный комплекс «Два Медведя»**

*Расположение:* с. Манжерок.

*Услуги:* проживание (150 мест, зимних 50 мест), экскурсии и сплавы по Катуню, спортивное снаряжение.

*Контакты:* 8-913-699-1331, 8-903-919-5098, 8-913-371-8000, 8-913-690-0777, todosheva\_masha@mail.ru, dimasibir@mail.ru.

### **Туркемпинг «Любава»**

*Расположение:* с. Манжерок, 486 км Чуйского тракта.

*Услуги:* проживание (60 мест, зимних 20 мест), экскурсии, сплавы.

*Контакты:* 8-913-999-9010, 8-913-998-5571, lybava-tk.ru, lybava-camp@inbox.ru.

### **Турбаза «Тавдинские пещеры»**

*Расположение:* 480 км Чуйского тракта.

*Услуги:* проживание (25 мест, зимних 22 места), экскурсии.

*Контакты:* 8-903-074-8100, 8-913-694-9232, kaso040@mail.ru.

### **База отдыха «Витязь»**

*Расположение:* 476 км Чуйского тракта.

*Услуги:* проживание (50 мест), экскурсионные услуги, сплавы.

*Контакты:* (3852) 52-90-88, (3854) 36-86-75, 8-983-394-5440, 8-905-986-8768.

### **База отдыха «Глобус плюс»**

*Расположение:* с. Манжерок, 479 км Чуйского тракта.

*Услуги:* проживание (224 места, зимних 82 места), экскурсии, рафтинг.

*Контакты:* (3854) 39-13-79, (3854) 39-13-80, (3854) 24-66-73, 2007@yandex.ru.

### **«Парк-отель «Манжерок»**

*Расположение:* с. Манжерок, ул. Береговая, 4.

*Услуги:* проживание (60 мест, зимних 42 места), конные и пешие маршруты, велопрогулки, сплавы.

*Контакты:* (38844) 2-85-26, 8-913-693-8600, manzherok-hotel@mail.ru.

### **Турбаза «Белый камень»**

*Расположение:* с. Рыбалка.

*Услуги:* проживание (110 мест, зимних 30 мест), экскурсии, сплавы.

*Контакты:* 8-903-919-1712.

### **Мотель «Меркит»**

*Расположение:* с. Рыбалка, ул. Дачная, 1А.

*Услуги:* проживание (18 мест), конные прогулки, рыбалка, экскурсии.

*Контакты:* (38844) 2-78-13, 8-913-999-5574.

### **Турбаза «А-тур»**

*Расположение:* с. Рыбалка пер. Чуйский, 2.

*Услуги:* проживание (50 мест).

*Контакты:* 8-905-984-2988.

### **Кафе-гостиница «Восток»**

*Расположение:* с. Рыбалка, ул. Чуйская, 58.

*Услуги:* проживание (16 мест).

*Контакты:* 8-903-956-4754, 8-903-956-6828.

### **Туркомплекс «Орлиное гнездо»**

*Расположение:* 490 км Чуйского тракта, с. Усть-Муны.

*Услуги:* проживание (152 места, зимних 56 мест), экскурсии, сплавы.

*Контакты:* (38844) 2-88-88, 8-923-664-0666, 8-385-255-3535, 8-913-237-7894, tk-orlinoegnezdo.ru, orlinoe.gnezdo@mail.ru.

### **Гостиничный комплекс «Золотые пески»**

*Расположение:* с. Усть-Муны, 489 км Чуйского тракта.

*Услуги:* проживание (60 мест), экскурсионные программы, конные и пешие прогулки, сплавы, прокат спортивного инвентаря.

*Контакты:* 8-383-230-2030.

### **Эко-отель «Алтिका»**

*Расположение:* 490 км Чуйского тракта, 4,2 км от села Усть-Муны.

*Услуги:* проживание (100 мест), экскурсии по индивидуальному заказу, сплав, конные прогулки, катание на вездеходах и моторных лодках.

*Контакты:* 8-913-470-0010, 8-983-329-0360, altika7@mail.ru.

### **Турбаза «Царская Охота»**

*Расположение:* с. Барангол, ул. Чуйская, 2.

*Услуги:* проживание (210 мест, зимних 55 мест), пешие и конные туры, экскурсии, восхождения, автобусные туры, сплавы разной продолжительности и степени сложности, охотничьи туры.

*Контакты:* (3852) 36-84-01, 8-960-963-0635, 8-906-970-1177, info@ohotka.ru.

### **Турбаза «Корона Катунь»**

*Расположение:* с. Барангол, ул. Чуйская, 4.

*Услуги:* проживание (60 мест, зимних 25 мест), рафтинг, экскурсии.

*Контакты:* 8-913-913-0034.

### **Туркомплекс «Гелион»**

*Расположение:* п. Известковый.

*Услуги:* проживание (42 места), экскурсии, рафтинг, велопрогулки,

экскурсии на спортивном 2-х местном самолете.

*Контакты:* 8-903-911-1313, 8-913-210-0332, gelion-altai@mail.ru.

#### **Караван-парк «Кызыл-Таш»**

*Расположение:* с. Усть-Муны.

*Услуги:* проживание (50 мест), сплавы, конные прогулки.

*Контакты:* 8-923-663-1111.

#### **Гостиничный комплекс «Серебряный источник»**

*Расположение:* с. Барангол, ул. Чуйская, 48.

*Услуги:* проживание (30 мест), экскурсии, лечебные процедуры, рыбалка, охота, конные, пешие походы, сплавы.

*Контакты:* 8-905-954-6274, 8-913-907-3444, (383) 279-78-30, факс (383) 225-42-83, restaltai@yandex.ru.

## **ТУРИСТИЧЕСКИЕ КОМПАНИИ**

#### **ООО «Алтай-Хантинг»**

*Номер в Едином федеральном реестре туроператоров:* МВТ 014403.

*Адрес (место нахождения):* 649100, Россия, Республика Алтай, Майминский район, с. Майма, ул. Ленина, д. 8а.

*Почтовый адрес:* 649100, Россия, республика Алтай, Майминский район, с. Майма, ул. Ленина, д. 8а.

*Контакты:* altai-hunting.ru.

#### **ООО «Эквесто»**

*Номер в Едином федеральном реестре туроператоров:* МВТ 015399.

*Адрес (место нахождения):* 649100, Республика Алтай, Майминский р-н, с. Майма, ул. Алтайская, д.66, кв.2.

*Почтовый адрес:* 649100, Республика Алтай, Майминский р-н, с. Майма, ул. Алтайская, д.66, кв.2.

*Контакты:* www.equesto.ru.

#### **«Усадьба Горская»**

*Расположение:* с. Соузга, ул. Набережная, 58.

*Услуги:* проживание (60 мест).

*Контакты:* 8-983-351-5829, 8-905-084-0247, gorskaja.ru.

#### **Коттедж «Финская дача»**

*Расположение:* с. Соузга, ул. Ягодная, 8.

*Услуги:* проживание (30 мест).

*Контакты:* 8-913-944-7689, 8-903-919-2239.

#### **ООО Туркомплекс «Манжерок»**

*Номер в Едином федеральном реестре туроператоров:* МВТ 010905.

*Адрес (место нахождения):* 649113, Республика Алтай, Майминский р-н, с. Манжерок.

*Почтовый адрес:* Республика Алтай, Майминский р-н, с. Манжерок.

*Контакты:* www.mangerok-altai.ru.

# ЧОЙСКИЙ РАЙОН

---

*Озеро Уймень*



Чойский район расположен в северной части Республики Алтай и ограничен с востока Сумультинским хребтом, с юга хребтом Иолго, с запада – Сугульским, а с севера его граница проходит по водоразделу рек Иша и Бия.

К уникальным туристским достопримечательностям района относятся карстовые пещеры, самая известная из которых, Большая Каракокшинская, – одна из наиболее высоко расположенных пещер Алтая. В высокогорной части, в зоне альпийских лугов, расположено более 150 озер. Одним из самых ярких является Уйменское озеро. В районе активно развивается сельский туризм.

## ГЕОГРАФИЧЕСКОЕ ПОЛОЖЕНИЕ

Муниципальное образование Чойский район расположено в северной части Республики Алтай в низкогорной зоне, территория – 4526 кв. км. В районе проживают 8, 764 тыс. человек в 21 селах, входящих в 7 сельских администраций. Районный центр – село Чоя, основано в 1876 году. В районе компактно проживает коренное население – тубалары, относящиеся к северному этносу алтайского народа.

Чойский район расположен в северной части Республики Алтай между

Майминским, на западе, и Турочакским, на востоке, районами. На севере граничит с Алтайским краем, на юге – с Улаганским и Онгудайским районами.

Чойский район находится в низкогорной зоне Горного Алтая с высотами 300-400 м над уровнем моря в северной части района, и до 2600 м в южной.



## ПРИРОДНЫЕ БОГАТСТВА

Флора района представлена более 2000 видами растений. Большая часть территории занята черневой тайгой. На более поднятых и крутых склонах преобладают темнохвойные кедрово-пихтовые и кедровые леса. Среди травянистых растений на территории Чойского района встречаются охраняемые, реликтовые, эндемические, а также лекарственные и пищевые виды. Многие растения занесены в Красную книгу Республики Алтай.

Разнообразна и фауна района. На его территории обитают более ста

видов птиц, сорок восемь видов млекопитающих, две редких амфибии и четыре разновидности пресмыкающихся. Таежные участки густо заселены пушным промысловым зверем – белка, соболь, горностаи, часто встречается хозяин тайги – медведь. Значительно увеличилось поголовье маралов и сибирской косули, волков, кабана.

В бассейнах рек обитает таймень, сибирский хариус, речной гальян, сибирский подкаменщик, налим, пескарь, щука, окунь, чебак.



## ТРАНСПОРТ

Село Чоя расположено в 64 км от Горно-Алтайска и в 169 км от ближайшей железнодорожной станции – города Бийска.

Основная транспортная магистраль, проходящая по территории района, – Горно-Алтайск-Чоя-Артыбаш, ведет от столицы Республики Ал-

тай к Телецкому озеру.



## ПРИРОДНЫЕ ДОСТОПРИМЕЧАТЕЛЬНОСТИ



### Озеро Уймень

Находится в верховьях реки Уймень на юго-востоке хребта Иолго. Живописное озеро окружено дикими скалами, поросшими кедром и пихтой. Вокруг озера растут таёжные цветы, малина, смородина, черёмуха, жимолость.



### Река Уймень

Река Уймень берет начало из живописного озера Уймень, течет почти строго на север и впадает в Саракокшу – левый приток реки Бии. Долина реки очень красива – альпийские луга с россыпью причудливых камней и скал чередуются с кедровыми зарослями и горными хребтами. Река интересна для любителей сплавов и рыбной ловли.



### Река Саракокша

Река Саракокша берет начало на восточных склонах хребта Иолго в южной его оконечности. Река течет в северо-восточном направлении и впадает в реку Бию. В среднем течении долина реки заболочена.



### Река Иша

Река Иша является правым притоком Катуня. Ее течение характерно большой извилистостью, многочисленными протоками. Река считается одной из самых теплых на Алтае и богата многочисленными песчаными пляжами, что привлекает любителей купания и рыбаков. В бассейне Иши есть несколько небольших водопадов высотой 3-6 м.



### Большая Каракокшинская пещера

Находится в скальном массиве северного склона хребта Иолго (водораздел рек Каракокши и Чемала) на высоте около 2000 м. Пещера расположена в мраморизованных светло-серых известняках кембрия, ее длина – 600 м. Пещера имеет 4 входа и расположена в 2-х уровнях, соединенных между собою колодцами. Пещера внесена в Красную книгу (особо охраняемые территории и объекты) Республики Алтай.

## КУЛЬТУРНОЕ НАСЛЕДИЕ



### Стоянка каменного века Нырны

Кратковременная стоянка периода верхнего палеолита в 10 км южнее села Уймень, на мысу правого берега реки Нырны около ее устья. Большая часть стоянки оказалась разрушенной в ходе строительства дороги. На оставшейся части памятника найдена коллекция каменного инвентаря, представленная отщепами, пластинами, заготовкой орудия, резцами, колотыми гальками. При изготовлении орудий использовались кварц, яшма, глинистый сланец, кремьень.



### Уйменские гроты

Два грота в районе впадения реки Ложи в реку Уймень, где найдены керамика, костяные части луков и другие предметы, которые были переданы в Институт истории, философии и филологии Сибирского Отделения Академии наук СССР.



### Музей боевой славы имени Героя Советского Союза С. В. Тартыкова

Семен Владимирович Тартыков родился в селе Никольское Чойского района. В годы Великой Отечественной войны С. В. Тартыков совершил подвиг, за что ему присуждено высокое звание Героя Советского Союза. В 1965 году средней Каракокшинской школе было присвоено имя Героя Советского Союза Семена Владимировича Тартыкова. В 1977 году создана Комната Боевой Славы, которая получила статус Музея в 1980 году.

*Адрес: с. Каракокша, ул. Тартыкова, 33, тел. (38822) 2-61-81.*



## ОБЪЕКТЫ РЕЛИГИОЗНОГО И ПАЛОМНИЧЕСКОГО ТУРИЗМА



### Храм Пресвятой Богородицы в селе Чоя

Чоя до революции называлось Успенка, в селе был храм в честь Успения Пресвятой Богородицы, разрушенный в советское время. Ведется строительство нового каменного храма. В настоящее время в селе оборудован молитвенный дом.



### Храм Казанской иконы Божией Матери в селе Паспаул

Храм Казанской Иконы Божией Матери является историческим (миссионерским) станом Алтайской Духовной Миссии. Основан в 1861 году. Первый храм в селе был походным, в 80-х годах 19 века он сгорел, и на его месте был построен новый. Освящение нового храма состоялось в 1891 году. Здание этого храма сохранилось до наших дней в полуразрушенном и перестроенном виде под сельский дом культуры. В 1995 году здание передано православной церкви. Отреставрированный Храм Казанской иконы Божией Матери вновь открыт в 1996 году.



## ГОСТИНИЦЫ, ПАНСИОНАТЫ, ТУРБАЗЫ

### База отдыха «Солнечное сияние»

*Расположение:* 51 км трассы Горно-Алтайск – Турочак.

*Услуги:* проживание (52 места).

*Контакты:* 8-913-993-1763, (38840) 2-54-26, solnechnoe\_st@mail.ru.

### Турбаза «Альбаган»

*Расположение:* урочище Уймень.

*Услуги:* проживание (20 мест, зимних 8 мест), туристические маршруты.

*Контакты:* 8-903-919-0886, praim\_04@mail.ru, contact@albagan.ru,

www.albagan.ru.

### Приют «Бежельбик»

*Расположение:* урочище Бежельбик.

*Услуги:* проживание (12 мест), туристические маршруты.

*Контакты:* 8-913-990-6609, (38840) 2-43-63.

---

**Усадьба «Русская Кузя»**

*Расположение:* 7-й км трассы Каракокша – Уймень.

*Услуги:* проживание (40 мест, зимних 14 мест).

*Контакты:* 8-913-992-7471, 8-903-906-4243, altayvesta@mail.ru, www.skyth.ru.

**Турбаза «Таежный рай»**

*Расположение:* 12 км от села Каракокша, урочище Бабучак.

*Услуги:* проживание (30 мест, зимних 10 мест).

*Контакты:* 8-913-692-4668, tayugnyi-rai@mail.ru.

**Этно-культурный караван-парк «Усадьба Чепконаковых»**

*Расположение:* с. Каракокша, ул. Заречная, 1.

*Услуги:* проживание (25 мест, зимних 10 мест), туристические маршруты.

*Контакты:* 8-913-990-2888.

---

**СТРАХОВЫЕ КОМПАНИИ**

---

**Ингосстрах**

*Адрес:* с. Киска, ул. Дружная, 1.

*Контакты:* (38822) 4-73-83.



# ТУРОЧАКСКИЙ РАЙОН

---

*Телецкое озеро – объект  
Всемирного наследия ЮНЕСКО*



*Являясь самым северным в Республике Алтай Турочакский район, тем не менее, отличается более мягким климатом, чем в среднем по Горному Алтаю, привлекает туристов теплым и влажным летом, снежными и сравнительно теплыми зимами. На территории района расположено множество разнообразных достопримечательностей, самой привлекательной из которых, несомненно, является Телецкое озеро - одно из живописнейших мест не только в районе и Республике, но и во всей Сибири. Территория, прилегающая к Телецкому озеру, входит в состав Алтайского государственного биосферного заповедника – особо охраняемой природной территории России, объекта всемирного культурного и природного наследия ЮНЕСКО.*

## ГЕОГРАФИЧЕСКОЕ ПОЛОЖЕНИЕ

Турочакский район расположен в северо-восточной низкогорной части Республики, в зоне горных хребтов высотой от 500 до 2100 м, густых хвойных лесов, которые занимают более 80% всей территории района, территория - 11015 кв. км. В районе проживают более 12 тыс. человек в 32 населенных пунктах, входящих в 9 сельских администраций. Районный центр – село Турочак – основано в 1864 году и расположено на правом берегу реки Бия, вытекающей из Телецкого озера.

## ПРИРОДНЫЕ БОГАТСТВА

Хвойные и лиственные леса занимают 81% площади района и богаты кедровым орехом, живицей, пушминой, лесными ягодами и грибами. Особенно богат растительный мир бассейна Телецкого озера. Растительность прителецкого района характеризуется как горно-таежная, особого внимания заслуживает сибирский кедр, который считается одним из лучших на планете. Окрестности Телецкого озера богаты видовым составом зверей и птиц. Здесь обитает 70 видов млекопитающих, более 300 видов птиц,

## ТРАНСПОРТ

Село Турочак расположено в 150 км от города Горно-Алтайска, в 270 км от ближайшей железнодорожной станции – города Бийска. Основные дороги Турочакского района: Горно-Алтайск – Чоя – Артыбаш, Бийск – Озеро Куреево – Турочак – Артыбаш, Таштагол – Турочак

ра. Район граничит с Чойским и Улаганским районами Республики Алтай, Кемеровской областью, Республикой Хакасия, Алтайским краем. Ландшафт района богат и разнообразен – от высокогорных хребтов, непроходимой черневой тайги, отвесных водопадов и стремительных рек, таежных озер и альпийских лугов в районе Телецкого озера, до равнинной спокойной Бии и лугов-пастбищ на границе с Алтайским краем.

большое количество которых занесены в Красную книгу Республики Алтай и России. Наиболее часто встречаются волк, лисица, медведь, марал, лось, сибирский горный козел, кабарга, соболь. Видовой состав птиц насчитывает на сегодняшний день более 300 видов. Это гагары, соколы, журавли, кукушки, дятлы. Более 50 видов занесены в Красную книгу Республики Алтай. Среди рыб встречаются таймень, ускуч, телецкий сиг, сибирский хариус, щука, налим, окунь.

(Кемеровская область).



## ПРИРОДНЫЕ ПАРКИ И ЗАПОВЕДНИКИ



### Алтайский Государственный Природный Биосферный Заповедник

Алтайский государственный природный заповедник — уникальная особо охраняемая природная территория России, объект всемирного культурного и природного наследия ЮНЕСКО, включает часть акватории Телецкого озера — жемчужины Горного Алтая, «маленького Байкала» Западной Сибири. Расположен в Турочакском и Улаганском районах Республики Алтай. Занимает одно из первых мест среди Российских заповедников по биологическому разнообразию. Основная цель создания заповедника — сохранение ценнейшего и редкостного по красоте Телецкого озера, его ландшафтов, защита кедровых лесов, спасение находившихся на грани исчезновения важнейших охотничье-промысловых животных — соболя, лося, марала и других, а также постоянное стационарное изучение природы региона

в целом. Алтайский заповедник также обеспечивает сохранение и изучение естественного хода природных процессов и явлений, генетического фонда растительного и животного мира, отдельных видов и сообществ растений и животных, типичных и уникальных экологических систем.

Нахождение на территории Алтайского заповедника без специального разрешения или пропуска запрещено. Разрешается нахождение на территории с научно-исследовательскими или эколого-просветительскими целями. К посещению разрешены шесть эколого-просветительских маршрутов заповедника для ознакомления с природой и этно-экологическими особенностями территории.

*Адрес: г. Горно-Алтайск, переулок Набережный, д. 1, тел. (38822) 2-14-19.*

*Интернет-сайт: [www.altzapoved.ru](http://www.altzapoved.ru)*

## ПРИРОДНЫЕ ДОСТОПРИМЕЧАТЕЛЬНОСТИ



### Телецкое озеро

Телецкое озеро - жемчужина Горного Алтая. «Золотое озеро» сосредотачивает в себе 40 миллиардов тон пресной воды и занимает пятое место в мире по глубине. Часть его акватории входит в состав Алтайского Государственного Природного Биосферного Заповедника.

Телецкое озеро — одно из самых посещаемых туристами мест в Республике Алтай. Проводятся пешеходные, водные, велосипедные, воздушные и автомобильные экскурсии. Кроме того, многие туристы приезжают на озеро для занятия рыбалкой, так как в Телецком озере обитает четырнадцать видов рыб, среди которых таймень, телецкий хариус, телецкий сиг, окунь.

Это природоохранная территория в статусе памятника природы регионального значения. Русские названия водоема «Сохачье» или «Лосиное» связаны с обитателями лесов в его окрестностях. Озеро зарыблено еще в 1951 году, и сейчас считается одним из самых лучших мест для рыбалки в районе Телецкого озера.



### Озеро Пландукель

Озеро Пландукель расположено в 12 километрах слева от Телецкого озера на высоте 980 м в окружении густой тайги.



### Гора Иконостас

Отвесная скала высотой 80 м, находится на правом берегу реки Бия между селами Турочак и Удаловка, является памятником природы республиканского значения. Природной величием, монументальностью и пирамидальной формой напоминает церковный иконостас – отсюда и название, распространенное среди местных жителей.

На поверхности в центре скалы, на высоте 40 м, выбит барельеф В.И.Ленина, автор – местный художник-любитель Иван Сычев.



### Река Бия

Бия - вторая по водности после Катуня река Горного Алтая, правая составляющая Оби - берет начало из Телецкого озера. Её длина составляет около 300 км. Река пользуется большой популярностью среди туристов-водников.



### Река Лебедь

Является одним из крупных притоков реки Бия и отличается от многих других рек Горного Алтая своим тихим течением и теплой водой, которая в летние месяцы прогревается до 20, а иногда и 28 градусов, и отлично подходит для купания.



### Водопад Корбу

Водопад, как и весь правый берег озера, находится на территории Алтайского Государственного Природного Заповедника. Высота падения воды составляет более 10 метров. Водопад доступен для посещения массовым туристом - от берега озера до водопада не многим более 50 метров.



### Водопад Киште

Восьмиметровый водопад удивительно красив и доступен для осмотра вблизи. Он располагается по правому берегу Телецкого озера, на реке Киште, в глубине ущелья, в 3 км от водопада Корбу.



### Водопад Большой Шалтан

Один из наиболее крупных водопадов Прителецкого района, находящийся в 10-12 км от устья реки Камга, на ее небольшом притоке Большом Шалтане. Высота падения воды - 20 метров.



### Водопад Кокши

Небольшой, всего около 2 м, водопад Кокши располагается в очень живописном месте на реке Кокши – самом крупном притоке Телецкого озера на его правом берегу.



### Водопады Баскон

Спрятанные в лесных массивах недалеко от кордона Челюш, водопады разной мощности и размеров составляют особенное украшение Алтайского заповедника.





### **Целебный источник на мысе Саратовки**

Находится на правом берегу Телецкого озера, южнее устья реки Кокши. На высоте примерно 200 м от уровня озера бьет

ключ. Местные жители издавна считают источник целебным и приезжают сюда лечиться.

## **КУЛЬТУРНОЕ НАСЛЕДИЕ**



### **Турочакская писаница**

Уникальные цветные наскальные рисунки, находящиеся в 5 км от села Турочак. На скальных берегах, подступающих к самой воде, расположено около десятка изображений шагающих лосей, выполненных красной минеральной краской. Размер одного из рисунков - около двух метров.

Турочакская писаница до сих пор является единственным памятником подобного рода на Алтае и резко выделяется среди массы других наскальных изображений этого региона, так как главным её персонажем является лось - художественный образ, неразрывно связанный с мировоззрением охотничьих племен тайги.



### **Этнотуристский центр «Алтайский аил»**

ЭТЦ «Алтайский аил» создан в 2005 г. с целью сохранения и развития традиций и обычаев северных алтайцев, развития декоративно-прикладного творчества, приобщения молодежи к традициям предков. Центр предлагает этнокультурную программу, включающую в себя проведение алтайских обрядов, посещение музея алтайской культуры, знакомство с традиционной кухней народов Северного Алтая, а также с легендами и сказаниями.

*Адрес: с. Кебезень, ул. Центральная, 1, тел. (38843) 2-83-25.*



### **Краеведческий музей «Эрми-таш»**

В переводе с алтайского «эрми-таш» означает «звездный камень». В музее представлен материал по истории и культуре Горного Алтая, коллекция минералов и работы местных художников и резчиков, постоянно действует фотовыставка «Озеро Телецкое – век XX».

*Адрес: с. Артыбаш, ул. Молодежная, 11, тел. 8-962-799-7607.*



### **Эколого-просветительский центр «Ал тын кель»**

Центр «Ал тын кель» создан семьей художника Николая Павловича Шарагова в 2007 г. Задачей Центра является разъяснение взаимовлияния человека и природы, продиктованное заботой о чистоте и сохранности Телецкого озера и его окрестностей, возвращение человеку утраченной связи с матерью-природой. В Центре работает выставочный зал с экспозицией картин Н. П. Шарагова; проводятся мастер-классы и экскурсионные программы просветительского и оздоровительного характера.

*Адрес: с. Иогач, ул. Лесная, 19, тел. 8-909-508-4976.*



### **Краеведческий музей в селе Турочак**

В музее представлено более 1000 экспонатов XIX–XX вв.: орудия труда и домашняя утварь, нумизматическая коллекция, коллекции старинных самоваров и местных минералов, старинные фотографии, документы, первые картины турочакских художников – А. Аперовича и А. Бушуева. В музее проводятся тематические экскурсии по истории села и района. Отдельным залом представлен музей боевой славы.

*Адрес: с. Турочак, ул. Тельмана, 18, тел. (38843) 2-24-14.*



### **Школьный музей в селе Иогач**

В музее собраны уникальные документы былых времен, фотографии, предметы быта местного населения, редкие книги, исследования школьников, посвященные истории родного края.

*Адрес: с. Иогач, ул. Школьная, Иогачская средняя школа, тел. (38843) 27-325.*



## ОБЪЕКТЫ РЕЛИГИОЗНОГО И ПАЛОМНИЧЕСКОГО ТУРИЗМА



### Православный храм в селе Турочак

Первоначально Храм был построен в 1901г. и освящен в честь святого Николая Чудотворца. Храм разрушили в 80-е года прошлого столетия, а из его бревен построили дом на окраине села, который позднее был передан общине верующих. В 2000 г. епископ Барнаульский и Алтайский благословил вернуть Храму его прежнее название.



Действующих храм организован в одной из деревянных изб села.

### Церковь иконы Божией Матери «Умиление» в селе Артыбаш

Деревянная церковь была построена в 2005-2008 гг. и освящена в 2011 г. приблизительно на том месте, где находился старый Храм, история которого неизвестна.



### Храм святой великомученицы Екатерины в селе Кебезень

Изначально Храм был построен на миссионерские средства в 1881 году. Был разрушен во времена гонений на церковь.

## ЗИМНИЕ ЗОНЫ ОТДЫХА



### Горнолыжный комплекс «Артыбаш»

Новый горнолыжный комплекс на горе Кукуя, открывшийся в 2015 г. В перспективе - крупнейший горнолыжный комплекс в Горном Алтае. Расположен в 5 км от села Иогач недалеко от Телецкого озера. В настоящий момент работают две горнолыжные трассы общей длиной 2300 м, перепад

высот около 250 м, ширина трасс 50-80 м. В инфраструктуру комплекса входит трасса сноутюбинга, трамплины для сноубордистов, каток, трасса для беговых лыж, автостоянка, кафе с игровой комнатой для детей, прокат спортивного инвентаря, сувенирные лавки.

## ПРАЗДНИКИ И СОБЫТИЙНЫЕ МЕРОПРИЯТИЯ

Февраль

### Снежный марафон

Открытый чемпионат Республики Алтай по спортивному туризму на средствах передвижения

Июль

### Родники Алтая

Фестиваль русского народного творчества (проходит 1 раз в 2 года, по нечетным годам в разных районах Республики Алтай)

Июнь

### Тюрюк байрам

Праздник кедр (проходит 1 раз в 2 года, по четным годам)

Август

### Золотая Песня Золотого озера

Фестиваль

Июль

### Телецкое Многоборье

Водный праздник и спортивный марафон на Телецком озере

Июль

### Купальская ночь

Фестиваль русского фольклорного творчества

## ГОСТИНИЦЫ, ПАНСИОНАТЫ, ТУРБАЗЫ

### **Туркомплекс «Золотое озеро»**

*Расположение:* с. Артыбаш, Телецкая, 82.

*Услуги:* проживание (300 мест), экскурсии.

*Контакты:* (3852) 66-90-00, (3852) 24-16-38, (3852) 24-16-38, (3852) 24-16-39, (3852) 36-41-62, (38843) 2-64-47, (38843) 2-64-49, info@kokstravel.ru.

### **База отдыха «Лагуна»**

*Расположение:* с. Артыбаш, Телецкая.

*Услуги:* проживание (20 мест), экскурсии.

*Контакты:* (383) 233-56-19, (383) 233-47-61, (383) 223-84-03, (38843) 2-64-89.

### **Пансионат «Эдем»,**

*Расположение:* с. Артыбаш, ул. Кедровая, 1.

*Услуги:* проживание (70 мест), экскурсии.

*Контакты:* 8-913-696-8343.

### **Туркомплекс «Юрток»**

*Расположение:* с. Артыбаш.

*Услуги:* проживание (40 мест), сплавы, пешие экскурсии.

*Контакты:* 8-913-693-1125.

### **Туркомплекс «Старый замок»**

*Расположение:* с. Артыбаш, ул. Телецкая, 44.

*Услуги:* проживание (20 мест), сплавы, пешие экскурсии.

*Контакты:* (38843) 2-64-60, (38844) 2-38-21, факс (38844) 2-37-19.

### **Гостиница «Кедроград»**

*Расположение:* с. Иогач, ул. Набережная, 3.

*Услуги:* проживание (20 мест), катер, экскурсии.

*Контакты:* (38843) 2-73-30.

### **Гостиница «Артыбаш»**

*Расположение:* с. Артыбаш, ул. Телецкая, 2 А.

*Услуги:* проживание (50 мест), пешие, конные экскурсии, сплавы.

*Контакты:* (38843) 2-77-00.

### **Гостиница-усадьба «Лебедь»**

*Расположение:* с. Турочак, ул. Амональная, 7.

*Услуги:* проживание (20 мест).

*Контакты:* 8-903-949-5137.

### **Гостиница «Серебряный берег»**

*Расположение:* с. Иогач, ул. Центральная, 64А.

*Услуги:* проживание (15 мест), экскурсии, сплавы.

*Контакты:* 8-961-220-0032.

### **Турбаза «Исток»**

*Расположение:* с. Артыбаш, Телецкая.

*Услуги:* проживание (20 мест).

### **Усадьба «Жемчужина»**

*Расположение:* с. Артыбаш, Телецкая, 52.

*Услуги:* проживание (20 мест), экскурсии.

*Контакты:* 8-906-906-0209, 8-923-139-0209, 8-913-941-5554, 8-923-146-5554, ray\_ugolok@ngs.ru.

### **Турбаза «Эстуба»**

*Расположение:* на берегу Телецкого в 12 км от поселка Иогач.

*Услуги:* проживание (70 мест), экскурсии, рыбалка.

*Контакты:* 8-923-648-1353, 8-933-311-2987, director@estuba.com, www.estuba.com.

### **Усадьба «Зеленый рай»**

*Расположение:* с Турочак.

*Услуги:* проживание (32 места, зимних 10 мест), экскурсии, рыбалка.

*Контакты:* 8-962-808-4190.

## ТУРИСТИЧЕСКИЕ КОМПАНИИ

---

### **ООО «ТК «Золотое озеро»**

*Номер в Едином федеральном реестре туроператоров: ВНТ 012807.*

*Адрес (место нахождения): 649154, Республика Алтай, Турочакский район, с. Артыбаш, т/б «Золотое озеро».*

*Почтовый адрес: 649154, Республика Алтай, Турочакский район, с. Артыбаш, т/б «Золотое озеро».*

*Контакты: .*

# ЧЕМАЛЬСКИЙ РАЙОН

---

*Остров Патмос*



*Чемальский район очень благоприятен для организации санаторно-курортного лечения в Горном Алтае, привлекателен теплым солнечным летом, продолжительной осенью и мягкой, малоснежной зимой. Является одним из наиболее освоенных в туристском плане, благодаря своей доступности и уникальному живописному ландшафту.*

*Территория района имеет значительное историко-культурное наследие. Сотни объектов являются археологическими памятниками – стоянки древнего человека, курганные захоронения тюркского и скифского периодов, памятники наскальной живописи. Интересными памятниками являются усадьба Г.И. Чорос-Гуркина – известного художника – в селе Анос, а также первенец электроэнергетики Алтая - Чемальская ГЭС.*

## ГЕОГРАФИЧЕСКОЕ ПОЛОЖЕНИЕ

Муниципальное образование Чемальский район расположен в центральной части Республики Алтай в горно-степной зоне, территория – 3016 кв. км. В районе проживают 10 тыс. человек в 19 селах, входящих в 7 сельских администраций. Районный центр – село Чемал – основано в 1885 году, расположено на правых берегах рек Чемал и Катунь в 103 км южнее Горно-Алтайска.

Район охватывает части хребта Иолго и Семинского хребта и граничит с Майминским, Чойским, Онгудайским и Шибалинским районами.

Все многочисленные реки территории Чемальского района относятся к бассейну реки Катунь.



## ПРИРОДНЫЕ БОГАТСТВА

В высотной полосе лесного пояса Чемальского района обычны темнохвойные деревья: кедр, пихта, ель. Склоны, прилежащие к долине Катунь, покрыты березово-лиственничными и кустарниковыми породами: таволгой средней, смородиной красной. На территории района встречается 38 редких и находящихся под угрозой уничтожения видов растений, внесенных в Красную книгу Республики Алтай. Среди них: пион степной, ревень алтайский, касатик тигровый, венерин башмачок крупноцветковый и настоящий, ковыль перистый.

Также внесены в Красную книгу Республики Алтай и 28 редких виды животных обитающих в Чемальском районе, это сколия степная, черный аист, скопа, орлан-долгохвост, орлан-белохвост, беркут, балобан, сапсан, красавка.



## ТРАНСПОРТ

Село Чемал расположено в 100 км от города Горно-Алтайска, в 190 км от ближайшей железнодорожной станции – города Бийска. В районе активно развивается сеть автодорог.



## ПРИРОДНЫЕ ДОСТОПРИМЕЧАТЕЛЬНОСТИ



### Каракольские озера

Цепь из семи ступенчатых озер, расположенных на разной высоте и соединенных между собой протоками. Расположены на склонах хребта Иолго в верховьях реки Каракол, впадающей в реку Элекманар. Природный ландшафт Каракольских озер очень разнообразен – нижние озера окружают кедровники, далее идут кустарники и карликовые березки, верхнее озеро находится в зоне альпийских и субальпийских лугов, оно лежит в зоне каменно-моховой тундры, окружено цирком, в котором находится снег круглый год. Каракольские озера являются памятником природы Республики Алтай.

Добраться до озер можно от села Элекманар вверх по течению реки Элекманар на транспорте хорошей проходимости 28 км, далее 5 км пешком.



### Чепошские озера

Расположены на левом берегу Катуня вблизи села Чепош. Весной водоемы проточные, а к июню они становятся бирюзовыми озерами, обрамленными огромными скальными обломками, быстро прогреваются и к июлю становятся весьма комфортными для купания. Зимой озера никогда не замерзают.



### Аскатские Голубые озера

Расположены на левом берегу Катуня, в 3 км от села Аскат вниз по течению. Весной и летом озера закрыты водами Катуня, осенью воды в Катуня становится меньше, озера мелеют. Питание озер в это время года происходит от родников, вода в которых является целебной. Зимой озера не замерзают.



### Баякские озёра

Бирюзовые озера у подножия горы Акай – высшей точки вблизи Каракольских озёр (2385 м). До озер можно добраться от села Элекманар вверх по течению реки Элекманар на транспорте хорошей проходимости – 28 км, далее 5 км пешком.



### Гора Сугун-Туу (Луковка)

Гора расположена на левом берегу Катуня, недалеко от села Аскат вниз по течению. Гора является смотровой площадкой, откуда хорошо видна долина Катуня и ближайшие горы.



### Ущелье Че-Чкыш

Живописное ущелье, расположенное на правом берегу Катуня, в 10 минутах ходьбы от Чемальского тракта, в 3 км от села Еланда и 17 км от Чемала.

Ущелье представляет собой отвесные скалы высотой до 100-150 метров. На двух скальных поверхностях есть петроглифы эпохи бронзового века, средневековья и этнографического времени – всего несколько десятков изображений. Внизу ущелья течет река Че-Чкыш, образующая в одном месте небольшой водопадик, рядом с речкой есть источник. Скалы ущелья – излюбленное место для проведения соревнований у скалолазов и альпинистов. На склонах ущелья есть смотровая площадка, с которой открывается панорама долины Катуня.



### Пещера Туткушская (Тут-Куш)

Туткушская пещера – памятник природы Республики Алтай, расположена в верховье реки Куюм, у истока реки Тут-Куш, на хребте Иолго, на высоте 450–500 м. Протяженность пещеры – 1165 м, глубина – 195 м. Пещера уникальна подземными карстовыми озерами, имеющими постоянную температуру +8°C. В пещере широко распространены сосульковые, сферические и игольчатые сталактиты.



### Пещера Верхне-Куюмская

Расположена на западном склоне хребта Иолго, на реке Куюм, на высоте 120 м. Своды образованы известняками протерозойского периода, длина 33 м. В пещере есть сталактиты, сталагмиты и кальцитовая кора.



### Пещера Большая Каракокшинская

Находится в скальном массиве северного склона хребта Иолго (водораздел рек Каракокши и Чемала) на высоте около 2000 м. Пещера расположена в мраморизованных светло-серых известняках кембрия, ее длина – 600 м. Пещера имеет 4 входа и

расположена в 2-х уровнях, соединенных между собою колодцами.



### **Пещера Верхне-Аносинская**

Расположена севернее села Верх-Анос. Протяженность пещеры – 75 метров. Своды выложены известняками кембрийского периода. В пещере много причудливых натечных образований.



### **Арудинская пещера**

Расположена западнее села Верх-Анос в урочище Верх-Аносское. Общая длина ходов – 47 метров. Пещерные своды образованы кембрийскими известняками. Пещера имеет своеобразную коленчатую форму. Максимальная высота – 1200 метров.



### **Агайринская пещера**

Пещера находится в верховьях речки Агайра, левом притоке реки Ороктой. Сводами пещеры являются кембрийские известняки, украшенные крупными сталактитами и сталагмитами. Длина пещерных ходов – 82 метра.



### **Ороктойская пещера**

Расположена на левом берегу реки Ороктой в окрестностях села Ороктой. Протяженность – 53 метра. Своды пещеры выложены известняком кембрийского периода. Находится под реликтовым ледником и имеет 1 класс сложности. В пещере наблюдается интенсивная капель, имеются натечные формы: сталактиты, сталагмиты, «лунное молоко».



### **Ороктойская карстовая шахта**

Расположена на водоразделе между долинами рек Агайра и Ороктой. Представляет собой широкую трещину с максимальной шириной 6 м и глубиной 23 м. Своды пещеры образованы мраморизованными кембрийскими известняками.



### **Емурлинский водопад**

Находится недалеко от села Верхний Анос в верховье реки Емурлы – левого притока Катуня. Водный поток разбивается на множество мелких ручейков, которые устремляются вниз по камням и разноцветному мху.





### Водопад Бельтертук

Расположен в устье одноименной реки, притока реки Эдиган в 8 км от села Куюс. Река Бельтертук в своем устье образует два зрелищных каскада – 29 и 11 м длиной. На скале вблизи водопада можно различить наскальные рисунки, выбитые мелкой точкой.



### Тельдекпенские пороги

Самые большие пороги на Катунь, находятся на 38-м км по дороге Чемал – Эдиган. Тельдекпенские пороги характеризуются сильными водоворотами и высокой турбулентностью потока. Катунь течет здесь в коротком каньоне с изрезанными берегами высотой до 20 м. Пороги можно осмотреть с моста, по которому идет дорога на село Ороктой, расположенное в 12 км от Катунь.



### Аскатский порог

Находится выше по течению Катунь от села Аскат, расположен на правом повороте реки. Заканчивается порог у села, перед мостом через Катунь.



### Элекманарский порог

Расположен в селе Элекманар. Порог, который можно осмотреть с берега, в большую воду опасен для прохождения огромными валами.



### Еландинские пороги

Находится в 1 км от села Еланда. Большой скальный остров разделяет Катунь, образуя два каньона. Голые скалы окружают узкое ущелье, вода образует большие валы и бочки.

## КУЛЬТУРНОЕ НАСЛЕДИЕ



### Археологические памятники окрестностей села Куюс

В окрестностях села Куюс расположены многочисленные археологические памятники – стоянки, остатки жилищ древних людей, погребальные комплексы, наскальные рисунки. Наиболее интересные объекты – курганный могильник Айрыдаш, курганная группа Ороктой, могильник Куюс, поселение Кара-Тенеш, грот Куюс.



### Петроглифы грота Куюс

Расположены в 5 км от села Куюс, вверх по правому берегу реки Катунь. Рисунки нанесены в разные исторические эпохи – от неолита до раннего железного века. Это место являлось святилищем, своеобразным храмом под открытым небом, который использовался на протяжении нескольких тысячелетий.



### Долина Айрыдаш

Находится в 3 км к юго-востоку от села Куюс. Здесь расположено несколько древних могильников, святилищ с петро-

глифами, стоянок. Здесь же, в урочище Кара-Тенеш, археологами обнаружены остатки древних жилищ.



### Пещеры на реке Бийке

Пять гротов и пещер, расположенных на правом склоне долины реки Бийки – правого притока реки Катунь, в которых сохранились следы пребывания древних людей разных эпох.



### Краеведческий музей в селе Чемал

Музей находится на втором этаже деревянного здания, построенного более ста лет назад в центре села Чемал. В экспозиции – предметы старинной утвари, орудия труда и другие археологические находки, работы местных художников и мастеров народных промыслов

*Адрес: с. Чемал, ул. Пчелкина, 71, тел. (38841) 2-24-30.*



### Музей-заповедник Г. И. Чорос-Гуркина в селе Анос

Находится в доме, где 24 года жил Григорий Иванович Чорос-Гуркин – известный алтайский художник, ученик знаме-



нитого русского пейзажиста И. И. Шишкина. Посетителям предлагается экспозиция, посвященная творчеству художника. Музей-усадьба является филиалом Национального музея имени А.В. Анохина.  
*Адрес: с. Анос, ул. Центральная, тел. (38841) 2-75-36.*



### **Музей русской народной куклы, мастерская женских ремесел «Десятиручка»**

Мастерская с выставочным залом-музеем расположена в старой крестьянской усадьбе. В выставочном зале, оформленном в русском стиле, представлена продукция, выпускаемой мастерской. Проводятся экскурсии и мастер-классы.  
*Адрес: с. Чепош, ул. Тракторная, 8, тел. 8-903-074-7236, 8-906-939-1757.*

*Интернет-сайт: [www.10ruk.ru](http://www.10ruk.ru)*



### **Памятник на могиле А. В. Анохина в селе Нижний Куюм**

Находится на 25-м км Чемальского тракта. В селе Нижний Куюм похоронен Андрей Викторович Анохин – этнограф, просветитель, композитор. Почти 25 лет своей жизни он провел в экспедициях по Алтаю, Сибири, изучал народное песенное творчество, истоки бурханизма на Алтае, исследовал шаманизм алтайцев, собирал народные сказания и легенды, сделал более 500 записей алтайских народных песен. Именем А. В. Анохина назван Национальный музей Республики Алтай в Горно-Алтайске.



### **Этногалерея «Каури» в селе Аскат**

Выставка работ семейства Каури и других интересных мастеров Алтая, выполненных по древним технологиям с использованием местных материалов: гончарная керамика, работы ручнойковки, окарины, шаманские бубны, комусы, куклы, текстиль, украшения, обереги, живопись, графика.  
*Адрес: с. Аскат, тел. 8-913-691-4266, 8-913-999-1836.*



### **Алтайский культурный центр «Орныгу» в селе Чемал**

Центр знакомит с культурой, историей и современной жизнью алтайского народа. Уникальность музея – в четырех юртах. В первой собраны подлинные экспонаты, рассказывающие о жизни алтайского народа: предметы быта коренного населения, национальная одежда. Вторая юрта посвящена зайсанам – вождям родов, которые добровольно вошли в состав России. Третья юрта посвящена дружбе, миру и согласию между различными народами. Четвертая юрта – кочевая, здесь представлены предметы современного быта алтайцев.

*Адрес: с. Чемал, ул. Бешпекская, 6, тел. (38841) 2-23-27.*



### **Чемальская ГЭС**

Гидроэлектростанция расположена в селе Чемал на реке Чемал в нескольких сотнях метров от ее впадения в реку Катунь. Построенная в 1935 году, в настоящее время ГЭС функционирует только в качестве музея. В туристический сезон в здании электростанции проводятся экскурсии.



### **Выставочный зал семьи художников Головань в селе Аскат**

Выставка работ Василия Григорьевича Головань и его дочери Дарьи. Для своих работ художники используют самые разные материалы: холст, японский шелк, можжевеловый кедр, сосну, катунские камни, грибы-трутовики и корнепластику. Художники также проводят экскурсии по истории села Аскат и алтайским легендам.

*Адрес: с. Аскат, тел. 8-913-999-2847.*

*Интернет-сайт: [www.golovan-ascat.ru](http://www.golovan-ascat.ru)*



### **Ороктойский мост**

Автомобильный висячий мост через реку Катунь, расположен между населёнными пунктами Ороктой и Эдиган. В этом месте река Катунь имеет наименьшую ширину и самую большую глубину, под мостом расположены пороги Тельдыкпень. Исторически на этом месте находился деревянный мост, но в 1990-х годах он был снесён половодьем. Современный мост построен в 1997 году.

## ОБЪЕКТЫ РЕЛИГИОЗНОГО И ПАЛОМНИЧЕСКОГО ТУРИЗМА



### Храм апостола Иоанна Богослова на острове Патмос

Остров Патмос на реке Катунь находится на окраине села Чемал. Свое название остров получил в честь одноименного греческого острова, где когда-то молился святой апостол Иоанн Богослов. Сам остров Патмос был освящен епископом Парфением в 1855 году, а в 1915 году сюда был перенесен деревянный храм, построенный еще в 1849 в Чемале. С течением времени храм разрушился. Стараниями известного фотокорреспондента Виктора Николаевича Павлова в конце XX века был построен мост через Катунь на остров Патмос и воссоздан храм. В 2001 году храм освятил архиепископ Барнаульский Антоний. Храм на острове Патмос является действующим.



### Храм в честь иконы Божией Матери «Всех скорбящих Радость» в селе Чемал

Находится в центре Чемала недалеко от автовокзала. Храм был освящен 5 июля 1999 года Епископом Барнаульским и Алтайским Антонием и Архиепископом Красноярским и Енисейским Антонием.



### Буддийский центр в селе Аскат

Первый в России международный ретритный центр Алмазного Пути традиции Карма Кагью, основанный в 1995 году. Одним из знаковых мест, находящихся неподалеку от центра, является гора Луковка (Сугун-Туу), которая считается у буддистов местом силы.

## ГОСТИНИЦЫ, ПАНСИОНАТЫ, ТУРБАЗЫ

### Гостиничный комплекс «Ареда-1»

*Расположение:* урочище Ареда на правом берегу реки Куба, в 10 км от с. Чемал.

*Услуги:* проживание (75 мест), дискотека (ежедневно), шоу-программа (еженедельно), живая музыка, конные прогулки, экскурсии, сплавы, велопогулки, баня, сауна с бассейном, тренажерный зал (бесплатно), бильярд, американский пулл, настольный теннис, бадминтон; ресторан (74 места), банкетный зал (21 место), летнее кафе-бар, комплексное двухразовое либо трехразовое питание, заказ по меню, вегетарианское, детское меню (на заказ); 2 открытых бассейна, конференц-зал (55 мест), медицинский корпус, площадка для барбекю, мангал, беседки, костровище, парковка (бесплатно), часовня и смотровая площадка, камера хранения (у администратора). Доступ в Интернет (WiFi) во всех номерах и на территории (бесплатно).

*Контакты:* (3852) 20-09-00, 8-961-977-1067, areda1\_kt@mail.ru, www.kokstravel.ru.

### ЭКО СПА-комплекс «Марьин остров»

*Расположение:* с. Чемал, ул. Уожанская, 58.

*Услуги:* проживание (158 мест), консультация врача, фитобочка, пантовая ванна, фитованна, оздоровительные программы, маршрут природной и гипокситерапии, инъекции, сауна, баня, прокат велосипедов, электромобилей, теннис, ресторан; террасы и зоны отдыха у реки, сакральные и энергетические зоны, фитобар; конференц-зал на 100 мест, бильярдный зал, комплекс бань: финская сауна, русская баня и настоящая «банька по-чёрному»; пляжная зона, оборудованная шезлонгами, открытый взрослый и детский бассейны, зоны отдыха у реки, детская игровая площадка и детская комната (работает аниматор); экскурсионная программа (рыбалка и охота по индивидуальному заказу), велосипедные прогулки и собственный этно-музей – аил. В прокате: настольный теннис, бильярд (русский и пул), велосипеды (взрослые, подростковые, детские) и др. Настольные детские и взрослые игры (бесплатно). Wi-Fi зона (бесплатно). Охраняемая парковка. *Контакты:* (38841) 2-24-03, факс (38841) 2-20-76, reception-chemal@mail.ru; отдел бронирования и продаж: (3852) 66-88-76, 8-929-328-1589, bron@maryin-ostrov.ru; рецепция: 8-913-225-4515, reception@maryin-ostrov.ru  
www.maryin-ostrov.ru, www.tur-servis.ru, turservis@inbox.ru.

### **Гостиница «Ареда 3»**

*Расположение:* урочище Ареда на правом берегу реки Куба в 10 км от с. Чемал.

*Услуги:* проживание (84 места), ресторан и бар, бассейн под открытым небом, водная горка, теннисный корт, сауна с бассейном, детский городок, конференц-зал, каминные залы, зона барбекю, автостоянка, вертолетная площадка, сауна, теннисный корт, прокат велосипедов, коньков, американский пул, экскурсионная программа.

*Контакты:* (38841) 2-21-22, тел.: (38841) 2-28-73, gk-areda@mail.ru.

### **Туркомплекс «Чемальское заречье»**

*Расположение:* с. Чемал, ул. Южная, 1.

*Услуги:* проживание (70 мест, зимних 30 мест), настольный теннис, бильярд, бадминтон, волейбол, велосипеды, поле для мини-футбола, тир, три бассейна и детская площадка с водной горкой, спутниковое телевидение (26 каналов), Wi-Fi зона, пешеходные экскурсии, рафтинг, конные экскурсии, стендовая стрельба, имитирующая охоту, практическая стрельба, квадроциклы, снегоходы, охота, рыбалка.

*Контакты:* (38841) 2-22-33, (38841) 2-26-66, 8-913-691-3999, zareche@mail.ru.

### **Гостиничный комплекс «Серебряные родники»**

*Расположение:* с. Чемал, пер. Катунский, 43.

*Услуги:* проживание (летних 32 места), баня с комнатой отдыха, бильярд, открытый бассейн, фитобочка.

*Контакты:* (38841) 2-20-55, 8-903-930-0320, 8-923-181-8891.

### **Летний кемпинг «Солнечная гавань»**

*Расположение:* слияние рек Кубы и Чемал.

*Услуги:* проживание (летних 25 мест), питание в кафе, дискотека, караоке, спортивная площадка, баня, летний душ, пантовые ванны, прокат велосипедов, экскурсии, сплавы, рыбалка.

*Контакты:* (38841) 2-21-44, 8-913-999-6744, 8-913-999-6747, 8-913-999-67-41.

### **Турбаза «Банька у Михалыча»**

*Расположение:* на правом берегу Катунки, за Чемальской ГЭС – в 500 м

выше по течению от впадения Чемала.

*Услуги:* проживание (летних 25 мест), баня, летнее кафе, экскурсии.

*Контакты:* 8-923-666-1508, rodnikialtaya@mail.ru.

### **Кемпинг «Красные купола»**

*Расположение:* 7 км от с. Чемал, на левом берегу реки Куба, урочище Ареда.

*Услуги:* проживание (50 мест, зимних 40 мест), баня с душем, бесплатная охраняемая автостоянка, экскурсии.

*Контакты:* 8-913-999-0962.

### **Кемпинг «Иткая»**

*Расположение:* 7 км от села Чемал, на левом берегу реки Катунь.

*Услуги:* проживание (48 мест), конные прогулки и походы, поездки в Чемал на моторной лодке, трёхразовое костровое питание, электричество по вечерам, ночёвка в бунгало, пользование навесом и мангалом.

*Контакты:* (3852) 27-11-66.

### **База отдыха «Еланда»**

*Расположение:* с. Еланда, ул. Катунская, 4, 6, 8.

*Услуги:* проживание (78 мест), конные прогулки, сплавы.

*Контакты:* 8-903-992-0762, elanda04@mail.ru.

### **Гостиница «ВАН»**

*Расположение:* с. Чемал, ул. Чемальская, 8.

*Услуги:* проживание (16 мест), бассейн, кафе с армянской кухней.

*Контакты:* 8-903-912-5493, 8-913-222-5871.

### **Коттедж «Три медведя»**

*Расположение:* с. Чемал, ул. Садовая, 36.

*Услуги:* проживание (20 мест), походы в горы, тренировки по технике горного туризма, сплавы.

*Контакты:* 8-913-905-6010, 8-929-304-5491, dolly-nsk@rambler.ru.

### **«Гостиный двор «Горки»**

*Расположение:* с. Чемал, ул. Южная, 16.

*Услуги:* проживание (40 мест), Домашняя кухня, беседки, мангалы, баня, 2 бассейна, автостоянка, спортивная площадка.

*Контакты:* (38841) 2-28-22, 8-923-666-7532, 8-963-199-4646,  
gorki.chemal@sibnet.ru.

#### **Гостиница «Чемал»**

*Расположение:* на берегу Катуня недалеко от въезда в село Чемал в 200 м справа от трассы.

*Услуги:* проживание (26 мест), экскурсии.

*Контакты:* (38841) 2-23-45, 8-913-998-2473.

#### **Туристический комплекс «Чемальская лагуна»**

*Расположение:* у реки Катунь на 4 км трассы Чемал – Куюс.

*Услуги:* проживание (115 мест), банкетный зал, конференц-зал.

*Контакты:* 8-913-695-2902, 8-929-343-9461, 8-913-691-3999,  
zarechje@mail.ru.

#### **Гостиничный комплекс «Долина Катуня»**

*Расположение:* 7 км трассы Чемал – Куюс, у подножия горы Дагон на берегу реки Катунь.

*Услуги:* проживание (38 мест), питание, караоке, баня.

*Контакты:* 8-903-930-0070, 8-923-127-1113, 8-913-206-1233.

#### **База отдыха «Берег Катуня»**

*Расположение:* с. Узнезя.

*Услуги:* проживание (18 мест).

*Контакты:* 8-903-990-0610.

#### **Усадьба «Royal Comfort»**

*Расположение:* с. Чемал, ул. Заречная 35.

*Услуги:* проживание (142 места), баня.

*Контакты:* 8-913-096-0000, 8-913-096-0001, royalkomfort@mail.ru,  
www.royalcomfort04.ru

#### **Пансионат «Горный воздух» (к/х «Росинка»)**

*Расположение:* с. Элекмонар, Куюмская, 1.

*Услуги:* проживание (25 мест), автостоянка, баня, мангал, экскурсии, сплавы, прокат квадроциклов, лошадей, туристского инвентаря, велосипедов, поездки на гусеничном вездеходе.

*Контакты:* (38841) 2-45-98, 8-960-967-1889, 8-962-582-7025,  
8-903-919-2771, rosinka@ngs.ru.

#### **Туристический приют «Беркут»**

*Расположение:* урочище Каракол, 25 км от с. Элекмонар.

*Услуги:* проживание (27 мест), конные прогулки и туры.

*Контакты:* 8-800-333-20-518, (343) 344-67-20, 8-906-939-9231,  
elkind87@gmail.com, chemal-bochkareva@mail.ru.

#### **Усадьба «Горный источник»**

*Расположение:* с. Элекмонар.

*Услуги:* проживание (22 места), детская игровая площадка, открытый бассейн, оборудованное костровище, мангал, беседки, настольные игры, экскурсии – пешеходные, автобусные, конные, на квадроциклах.

*Контакты:* 8-961-993-4277, 8-963-575-5199, altai-beluha@mail.ru.

#### **Гостевой дом «Отдых у реки»**

*Расположение:* с. Элекмонар, ул. Советская, 155.

*Услуги:* проживание (30 мест), конные прогулки и туры.

*Контакты:* 8-963-198-1879, 8-963-198-2888, Ladlen10@rambler.ru.

#### **Турбаза «Викинг на Катуня»**

*Расположение:* с. Элекмонар, ул. Центральная, 62.

*Услуги:* проживание (40 мест), косметолог, мастера маникюра, педикюра и наращивания ногтей, парикмахер, массажный кабинет, солярий.

*Контакты:* 8-913-999-8845, 8-923-717-7771.

#### **Туркомплекс «Заимка на Куюме»**

*Расположение:* 2 км трассы Чемал – Куюм, на речке Куюм.

*Услуги:* проживание (17 мест).

#### **База отдыха «Катунь»**

*Расположение:* с. Турбаза Катунь.

*Услуги:* проживание (40 мест), сплав, прокат лошадей, велосипедов, экскурсии, 3-х разовое питание, турпоходы, кафе, бассейн (закрытый), водоем, сауна, баня.

*Контакты:* 8-913-999-1026.

#### **База отдыха «Турсиб»**

*Расположение:* с. Турбаза Катунь.

*Услуги:* проживание (172 места), Питание, баня (малая, с камином, с

бассейном, полевая «Мобиба»), бассейн, конференц-зал; экскурсии пешеходные, автомобильные, смешанные, рафтинг, конный прокат, прокат велосипедов, спортивного инвентаря, прокат спортивного и туристского снаряжения, теннисный корт, настольный теннис, бильярд; DVD-зал, аренда аила, бытовые услуги, услуги транспорта.

*Контакты:* 8-095-262-1002, 8-095-923-3446, 8-960-967-7373, 8-929-311-0073, 8-385-323-2235, 8-929-311-0119.

#### **Турбаза «Сенди Бич»**

*Расположение:* с. Узнезя, ул. Центральная, 80.

*Услуги:* проживание (летних 60 мест), баня, экскурсии, питание, кафе, прокат велосипедов.

*Контакты:* 8-903-073-9320, 8-905-927-0151, lari-tep@mail.ru.

#### **«Тур-отель Чемал»**

*Расположение:* с. Узнезя, ул. Центральная, 42.

*Услуги:* проживание (24 места, дополнительных 12 мест), питание, пантовые ванны, бильярд, ресторан, песчаный пляж, баня, теннис, мангал, караоке.

*Контакты:* 8-388-412-7504, 8-913-909-4060, 8-962-582-3582, elena\_tambovtseva@mail.ru.

#### **База отдыха «Привал путника»**

*Расположение:* с. Узнезя, ул. Центральная, 24.

*Услуги:* проживание (40 мест), питание, охраняемая автостоянка, пантовые ванны, детская площадка, кухня общего пользования, гриль-бар, барбекю, камин, очаг, баня, японская баня «Фурако», летние душевые, сувенирная лавка, wi-fi, телефон, факс.

*Контакты:* (38841) 2-76-06.

#### **База отдыха «Околица»**

*Расположение:* с. Узнезя, ул. Новые Черемушки, 39.

*Услуги:* проживание (60 мест), экскурсии, рафтинг, конные прогулки, стрелковый тир, бадминтон, волейбол, баскетбол, настольные игры, гитара, бильярде.

*Контакты:* 8-962-810-3513, (38841) 2-75-27, innaKuzevanova@mail.ru.

#### **База отдыха «Топ лес»**

*Расположение:* 18 км автодороги Усть-Сема – Чемал – Куюс.

*Услуги:* проживание (60 мест, зимних 7 мест), питание(кафе), баня,

сплавы по Катунь, экскурсии и походы, прокат велосипедов, конные прогулки.

*Контакты:* 8-913-999-8883, superls339@gmail.com.

#### **База отдыха «Бирюза»**

*Расположение:* на берегу реки Катунь, не доезжая 20 км до села Чемал.

*Услуги:* проживание (55 мест), русская баня, сауна с бассейном, ресторан, караоке, русский бильярд, настольные игры, волейбольная площадка, мангалы, экскурсии.

*Контакты:* 8-923-710-0005.

#### **Гостиница «Салют»**

*Расположение:* с. Узнезя, ул. Центральная 70.

*Услуги:* проживание (65 мест), финская сауна, баня, ресторан, американский и русский бильярд, настольные игры, настольный теннис, сплавы, конные прогулки, экскурсии, трансферт, конференц-зал, танцзал, автостоянка, переговорный пункт, конные прогулки, охота, водоем.

*Контакты:* (38841) 2-75-16.

#### **Туркомплекс «Корогон»**

*Расположение:* 700 м от села Узнезя.

*Услуги:* проживание (летних 90 мест), площадка для большого тенниса, роллдром с прокатом роликовых коньков, площадка для волейбола и футбола, два бассейна – детский и взрослый, детская площадка с воспитателем, дискотека.

#### **Гостиничный комплекс «Феникс»**

*Расположение:* Турбаза «Пеликан», с. Узнезя, ул. Новые Черемушки, 30.

*Услуги:* проживание (30 мест, летних 23 места), бассейн с горкой, столовая, баня, беседки, мангалы и костровища на берегу Катунь, Аил-Бильярдная.

*Контакты:* 8-962-796-8512, (38841) 2-76-07, f27607@mail.ru.

#### **Гостиничный комплекс «Коттеджи в Узнезе»**

*Расположение:* с. Узнезя.

*Услуги:* проживание (21 место), парковка, беседка, мангал, две бани,

оборудованный лестницей спуск к Катунь, волейбольная площадка, походы.

*Контакты:* (3852) 20-09-00, info@kokstravel.ru, www.kokstravel.ru.

#### **Турбаза «ОМ-Тур»**

*Расположение:* с. Турбаза Катунь, Урочище Карасук.

*Услуги:* проживание (летних 96 мест), открытый детский и взрослый бассейн с площадкой для отдыха, бесплатная охраняемая парковка, прокат инвентаря.

*Контакты:* 8-963-199-8623, 8-963-199-8573, 8-913-765-9990, 89137659990@mail.ru.

#### **Турбаза «Простоквашино»**

*Расположение:* с. Узнезя, ул. Новые Черёмушки 52.

*Услуги:* проживание (50 мест, зимних 28 мест), пешие, конные и авто-туры, сплавы различных категорий сложности.

*Контакты:* 8-913-999-5250.

#### **База отдыха «Берег Катунь»**

*Расположение:* с. Узнезя, ул. Центральная 50.

*Услуги:* проживание (18 мест), экскурсии пешеходные, конные, автомобильные, вертолетные прогулки, заказ бани, сауны.

*Контакты:* 8-903-990-0610.

#### **Гостиничный комплекс «В Узнезе»**

*Расположение:* с. Узнезя.

*Услуги:* проживание (24 места), бани, открытый бассейн, сауна с бассейном, теннисный корт, 2 бильярда: американский и русский, настольный теннис, детская площадка, крытые гаражи, стоянка.

#### **Усадьба «НИКА»**

*Расположение:* с. Узнезя, ул. Центральная 48.

*Услуги:* проживание (200 мест), питание, ресторан, бассейн, сауна, экскурсии, баня.

*Контакты:* (38841) 2-75-18, (38841) 2-75-44, (38841) 2-20-34, (38841) 2-76-11, 8-903-956-4292, 8-963-511-2936, usadbavu@mail.ru, www.tur-04.ru, .

#### **Отель «4 Сезона»**

*Расположение:* с. Чепош, ул. Тракторная, 48А.

*Услуги:* проживание (19 мест, зимних 10 мест), беседки, мангалы, бассейн с водопадом, русская баня с купелью, автостоянка.

*Контакты:* 8-923-652-1222, www.4seasons-hotel.ru.

#### **База отдыха «Берель»**

*Расположение:* 7 км от с. Чепош в сторону с. Катунь на правом берегу реки Катунь.

*Услуги:* проживание (298 мест, зимних 112 мест), питание: в кафе-баре, летнем кафе, комплексное 2-х и 3-х разовое, вегетарианское меню (на заказ); экскурсии, рафтинг, прокат велосипедов, лошадей; скалодром, стрелковый тир, настольный теннис, бадминтон, волейбол, баскетбол, настольные игры, дартс, тир; гладильная доска, детская комната, охраняемая автостоянка, прокат туристического инвентаря.

#### **Караван-парк «Баатыр»**

*Расположение:* 5 км автодороги Усть-Сема – Куюс.

*Контакты:* 8-903-956-6996.

#### **Караван-парк «Сартакпай»**

*Расположение:* 4 км автодороги Усть-Сема – Куюс.

*Контакты:* 8-923-662-0284.

#### **База отдыха «Иволга»**

*Расположение:* 2 км от с. Усть-Сема в сторону с. Барангол на правом берегу р. Катунь.

*Услуги:* проживание (120 мест), русская баня, сауна, ресторан, бар, дискотека, спортивная одежда; пантовые ванны; экскурсионно-развлекательные программы и активный отдых.

*Контакты:* (38841) 2-94-26, 8-905-924-6985, 8-906-962-5325.

#### **Туристический комплекс «Троя»**

*Расположение:* с. Усть-Сема, ул. Дорожников 12, кв. 2.

*Услуги:* проживание (75 мест), бар, баня, сауна, бильярд, настольный теннис, батут, тир, мячи.

*Контакты:* 8-960-936-8444, 8-960-942-2958, altaika@narod.ru.

### **Турбаза «Рафт-Премьер»**

*Расположение:* с. Усть-Сема.

*Услуги:* проживание (летних 40 мест), питание в столовой, баня, спортивное снаряжение, сплавы, конно-пешие маршруты.

*Контакты:* (38841) 2-94-24, 8-965-820-2224, 8-388-224-1008, факс 25-63-30, raft22@mail.ru.

### **Турбаза «Алтаир»**

*Расположение:* 500 м западнее устья Верх-Чепош, правый берег реки Катунь.

*Услуги:* проживание (117 мест, 86 летних мест, 68 домиков), баня, оборудованные костровища и мангалы, экскурсии, рафтинг.

*Контакты:* 8-923-653-0999, (38822) 6-45-65, akcent\_stroy@land.ru.

### **Турбаза «Поместье Налимова»**

*Расположение:* с. Усть-Сема, ул. Тракторная, 9.

*Услуги:* проживание (20 мест), русская баня с бассейном, бассейн под открытым небом, детская площадка, автостоянка, летние беседки, мангалы.

### **Турбаза «Семинская поляна»**

*Расположение:* 4 км от с. Усть-Семы в сторону с. Чепош на правом берегу реки Катунь.

*Услуги:* проживание (летних 46 мест), сплавы на рафте с инструктором и предоставлением снаряжения.

*Контакты:* (38841) 2-94-08.

### **База отдыха «Кедровый остров»**

*Расположение:* за с. Усть-Сема, на берегу Катунь, в сосновом бору.

*Услуги:* проживание (116 мест, зимних 60 мест), сплав на рафтах, конные прогулки, рыбалка, экскурсии.

*Контакты:* (38822) 4-51-70, 8-903-919-7573, 8-923-661-9387, mayma-les@yandex.ru, kedr-ostrov.ru.

### **Турбаза «Синегорье»**

*Расположение:* 13 км автодороги Усть-Сема – Чемал.

*Услуги:* проживание (52 места, 36 дополнительных мест), детская площадка, настольные игры, бадминтон, гитара, оборудованные зоны

барбекю, бесплатная охраняемая автостоянка, экскурсионное обслуживание.

*Контакты:* (383) 335-73-23, (383) 218-00-01, (383) 227-12-22, 8-913-999-3228, rus@acris.ru.

### **База отдыха «Уют»**

*Расположение:* с. Чепош, ул. Тракторная, 4.

*Услуги:* проживание (50 мест, 10 дополнительных мест), экскурсии, конные прогулки, сплавы.

*Контакты:* 8-903-919-9040, 8-960-958-3068, yut-04@mail.ru.

### **Крестьянское сельское хозяйство, туристическая база «Удру»**

*Расположение:* 55 км от с. Чемал, на левом берегу реки Катунь.

*Услуги:* проживание (21 место), баня с прудом; прокат лошадей, горных велосипедов, настольного тенниса, бадминтона; площадки для игры в футбол, волейбол, баскетбол; организация конных экскурсий сплавов любой категории сложности.

*Контакты:* 8-913-391-0777, 8-923-158-9484, info@udru.ru.

### **Турбаза «Амаду»**

*Расположение:* с. Эдиган, ул. Алтайская, 5.

*Услуги:* проживание (22 места), баня, прокат коней, велосипедов, квадроцикла, экскурсии, активные многодневные туры – конные, велосипедные, сплавы, комбинированные, пешие с конным сопровождением.

*Контакты:* 8-903-991-4297, 8-983-580-0250, amadu2007@yandex.ru, www.amadu-travel.ru.

### **«Эко отель «Заповедный бор»**

*Расположение:* 77 км от г. Горно-Алтайска, между селом Аскат и селом Анос, на левом берегу реки Катунь, в сосновом бору под названием «Аносинский бор».

*Услуги:* проживание (147 мест, 42 зимних места), экскурсии, сплавы, походы, организация охоты, рыбалки.

*Контакты:* 8-961-893-5939, 8-923-223-0052, 89618935939@mail.ru.

### **База отдыха «АлтайРай»**

*Расположение:* 4 км трассы Анос – Аюла.

*Услуги:* проживание (60 мест), детская площадка с бассейном, прокат

велосипедов, квадроциклов, экскурсионное бюро; в 100 м развлекательный комплекс «Рублевка» – искусственное озеро, пляж, АКВА-ПАРК, дискотека, полеты на спортивном самолете, полеты на мотодельтаплане.

*Контакты:* 8-906-970-5484, 8-906-970-5383, 8-963-537-9996.

## ТУРИСТИЧЕСКИЕ КОМПАНИИ

### **ООО «Чемал-Тур»**

*Номер в Едином федеральном реестре туроператоров:* ВНТ 010397.

*Адрес (место нахождения):* 649241, Республика Алтай, Чемальский район, с. Чемал, ул. Дворникова, 47.

*Почтовый адрес:* 649241, Республика Алтай, Чемальский район, с. Чемал, ул. Дворникова, 47.

*Контакты:* chemal-tour.ru.

### **«Горная база Агария»**

*Расположение:* с. Аюла, ул. Центральная, 27.

*Услуги:* проживание (18 мест), бассейн, ванны с голубой глиной, волейбольная площадка.

*Контакты:* 8-960-967-8959, 8-913-998-2435, 8-923-666-8803.

### **ООО «АМАДУ»**

*Номер в Едином федеральном реестре туроператоров:* МВТ 009889.

*Адрес (место нахождения):* 649236, Республика Алтай, Чемальский р-он, с. Эдиган, ул. Алтайская, д.5.

*Почтовый адрес:* 649236, Республика Алтай, Чемальский р-он, с. Эдиган, ул. Алтайская, д.5.

*Контакты:* www.amadu-travel.ru.





# ШЕБАЛИНСКИЙ РАЙОН

---

*Вид с горы Сарлык на Тшюокские озера*



*Шебалинский район обладает многими уникальными достопримечательностями, привлекающими все больше путешественников. На территории Горно-Алтайского ботанического сада в живописной местности произрастают эндемичные реликтовые и исчезающие растения, а в Чергинском зубровом питомнике в естественной среде обитают беловежские зубры и другие редкие животные.*

*Шебалинский район также богат археологическими и историческими памятниками. Здесь найдено множество могильников, курганных захоронений, древних стоянок и наскальных изображений.*

## ГЕОГРАФИЧЕСКОЕ ПОЛОЖЕНИЕ

Муниципальное образование Шебалинский район расположен в северо-западной части республики и входит в горно-степную зону, территория – 3794 кв. км. В районе проживают 14,7 тыс. человек в 24 селах, входящих в 13 сельских администраций. Районный центр – село Шебалино – основано в 1833 году и находится в 120 км южнее Горно-Алтайска по Чуйскому тракту.

Район захватывает Семинский, Чергинский и Ануйский хребты и граничит с Чемальским, Онгудайским и Усть-Канскими районами и Алтайским краем.

По территории района протекает главная водная артерия Республики – река Катунь. На востоке она является естественной границей между Чемальским и Шебалинским районами.



## ПРИРОДНЫЕ БОГАТСТВА

Растительность представлена сосновыми, лиственничными, кедровыми, пихтовыми и еловыми лесами. Скалистые части гор покрыты зарослями кустарников – рододендрона и акации. Биологические ресурсы – пищевые растения: папоротник-орляк, кедровый орех, ягоды и грибы, более 100 видов лекарственных и медоносных растений.

Животный мир района богат и разнообразен. В лесах обитают медведи, белки, барсуки, сурки, кроты, суслики, зайцы, рыси, маралы, лоси, кабарга, косули. Птицы – орлы, глухари, тетерева, дятлы. В реках – ха-

риус, таймень, налим, лещ и другая рыба.

В Шебалинском районе расположены более 20 родниковых источников с целебной водой, имеющей повышенное содержание кальция и магния.



## ТРАНСПОРТ

Село Шебалино расположено в 120 км от города Горно-Алтайска, в 210 км от ближайшей железнодорожной станции – города Бийска.

По территории района проходит Чуйский тракт, хорошо развита дорожная сеть с асфальтовым покрытием.



## ПРИРОДНЫЕ ДОСТОПРИМЕЧАТЕЛЬНОСТИ



### Горно-Алтайский ботанический сад

Научно-исследовательское учреждение, алтайский филиал Центрального сибирского ботанического сада Сибирского отделения Российской академии наук. Основан в 1994 году. Сад находится близ села Камлак, недалеко от Чуйского тракта на территории урочища «Шишкулар-Катаил – Чистый луг», которое имеет статус памятника природы. Коллекция ботанического сада состоит из более чем 1500 видов, форм, сортов растений из разных регионов Горного Алтая.

*Адрес: с. Камлак, урочище Чистый Луг, тел. 8-923-661-4153, 8-903-956-0591.*



### Туюкские озера

Два озера, расположенные на северо-восточном макросклоне Семинского хребта. Название озёр произошло от алтайского слова «туюк» – «глухой», «закрытый» участок. На берегах Туюкских озёр произрастают родиола розовая (золотой корень) и эдельвейс, занесённые в Красную Книгу РФ. Верхнее и Нижнее озера расположены в 2 км друг от друга и соединены небольшим ручьем.



### Катунские ванночки

Расположены в 1,5 км по проселочной дороге слева от Чуйского тракта (на 499 км). Ванночки представляют собой скальные углубления, наполняющиеся водой в период половодья и в последующем прогреваются до комфортной температуры для купания.



### Барлакский карстовый массив

Памятник природы Федерального значения. Представляет собой огромную скалу высотой примерно 250 м. Находится на правом берегу реки Сема близ села Барлак. В массиве имеются небольшие пещерные углубления.



### Гора Сарлык

Сарлык - наивысшая точка Семинского хребта (2507,5 м). В переводе с алтайского означает «дикий як». Расположена



### Семинский перевал

Самый высокий перевал Чуйского тракта –1780 м, подъем 9 км, спуск 11 км. На перевале есть стела в честь в 200-летия добровольного вхождения алтайского народа в состав России.



### Апшухтинский перевал

Находится в 8 км от села Шебалино по грунтовой дороге. С Апшухтинского перевала в хорошую погоду открывается потрясающий вид на среднегорье Алтая.



### Кульдюкская ледяная пещера

Находится в отрогах Чергинского хребта в 10 км от трассы, между селами Барлак и Верх-Черга, вблизи ручья Кульдюк, правого притока реки Куелы бассейна реки Семы. Протяженность пещеры – 130 м, глубина – 38 м. В пещере находится самый большой из известных карстовых ледников России Кульдюкский. Кульдюкская ледяная пещера является памятником природы Республики Алтай.



### Пещера Экологическая (Кек-Таш)

Расположена в 15 км от села Камлак на Семинском хребте. Самая глубокая пещера Сибири и самая глубокая пещера России среди пещер в палеозойских структурах, глубина – 350 м, протяженность ходов – 2100 м. Пещера является памятником природы регионального значения.



### Река Песчаная

Это первый левый приток Оби после слияния Катунь и Бии. Длина - 276 км. Река интересна для туристов-водников, которые традиционно в конце апреля – начале мая проводят на ней соревнования.



### Водопад Камышлинский

Расположен на левом берегу в 2 км от моста через реку Катунь. Река Камышла двумя каскадами падает с 12-метровой высоты. Водопад имеет статус памятника природы Республики Алтай.



### Источник Курловские дачи (Курлихин сад)

Находится на окраине села Черга, в 400–500 м от русла реки Черга на высоте 500 м. Вода меняет свой химический состав в зависимости от сезона. Является памятником природы Республики Алтай.



### Чергинский зубрятник

Находится в 6 км направо от 510 км трассы Новосибирск – Ташанта. Здесь проходят акклиматизацию животные, вывезенные из других уголков страны: беловежские зубры, речные выдры с острова Сахалин, сурки-байбаки из Ростовской области, гусь-гуменник с острова Таймыра и острова Врангеля. В зубрятнике в естественной среде содержится три с лишним десятка зубров – животных, которых в начале XX века оставалось меньше полусотни на всей планете, сегодня их численность восстановлена до нескольких тысяч.

## КУЛЬТУРНОЕ НАСЛЕДИЕ



### Поселение Усть-Сема

Древнее многослойное поселение времен палеолита и неолита, открыто в начале 1960-х годов. Расположено в районе впадения реки Семы в реку Катунь. В ходе археологических исследований здесь было найдено около десяти тысяч предметов, относящихся к каменному веку. Поселение включено в перечень объектов исторического и культурного наследия федерального значения.



### Каменная стела у села Барагаш

Находится в 2 км от села Барагаш на правом берегу реки Барагашонок. Стела высотой 1,2 м имеет необычную S-образную форму.



### Краеведческий музей Шебалинского района

Музей включает четыре раздела: история Шебалинского района, история сел района, зал боевой славы, этнография. Работают постоянные и временные выставки, проводятся экскурсии.  
*Адрес: с. Шебалино, ул. Советская, 11а.*



## ОБЪЕКТЫ РЕЛИГИОЗНОГО И ПАЛОМНИЧЕСКОГО ТУРИЗМА



### **Свято-Успенская церковь в селе Шебалино**

Первая церковь в селе, построенная в 1899 году, была деревянная, однопрестольная. Храм разрушили в 1929 году, его бревна пустили на строительство районного дома культуры.

В 1993 году местные жители создали православную общину, а в 1994 для совершения богослужений было выделено помещение бывшего детского сада.

## ПРАЗДНИКИ И СОБЫТИЙНЫЕ МЕРОПРИЯТИЯ

Апрель – Ежегодный слет туристов-водников Сибири на реке Сема  
май Чемпионат по рафтингу СФО  
Открытый Чемпионат Республики Алтай по водному туризму

## ГОСТИНИЦЫ, ПАНСИОНАТЫ, ТУРБАЗЫ

### **Турбаза «Михайлово»**

*Расположение:* с. Камлак.

*Услуги:* проживание (20 мест).

*Контакты:* 8-903-074-6912, 8-913-999-5049, egrashev04@mail.ru.

### **«Зообаза»**

*Расположение:* с. Черга, ул. Горького, 1.

*Услуги:* проживание (14 мест), экскурсии по базе.

*Контакты:* 8-913-998-9991, 8-903-957-9221, zemlyb@yandex.ru.

### **Этническая деревня «Акуна»**

*Расположение:* с. Шыргайта, урочище Акуна.

*Услуги:* проживание (20 мест), конные маршруты, музей национально-го быта.

*Контакты:* 8-913-999-8591.

### **Турбаза «Нина»**

*Расположение:* с. Камлак, ул. Центральная, 96.

*Услуги:* размещение (25 мест).

*Контакты:* 8-923-192-6218, ng\_sazanovets@ngs.ru.

### **Гостевой дом «Луга Алтай»**

*Расположение:* с. Камлак, ул. Центральная, 143.

*Услуги:* проживание (28 мест).

*Контакты:* 8-906-939-4745, info@luga-altay.ru, www.luga-altay.ru.

### **База отдыха «Деревня Берендеевка»**

*Расположение:* с. Камлак, на берегу реки Сема.

*Услуги:* проживание (70 мест), экскурсии, рафтинг, конные прогулки, джип-туры, рыбалка и охота по договоренности, бадминтон, волейбол, баскетбол, настольные игры, мастер классы для детей и взрослых, открытая игровая площадка, детский мини-клуб с воспитателем.

*Контакты:* 8-913-738-1501, info@berendeevka.com, getmanovdenis@catours.ru.

## ТУРИСТИЧЕСКИЕ КОМПАНИИ

---

### **ООО «Алтай Экспедиция»**

*Номер в Едином федеральном реестре туроператоров: ВНТ 014361.*

*Адрес (место нахождения): 649220, Республика Алтай, Шебалинский р-он, с. Шебалино, ул. Федорова, 18.*

*Почтовый адрес: 649000, Республика Алтай, г. Горно-Алтайск, Коммунистический пр-кт, 174/1, кв. 42.*

*Контакты: [www.04tur.ru](http://www.04tur.ru).*

# ОНГУДАЙСКИЙ РАЙОН

---

*Айгулакский хребет*





*Онгудайский район – самый центральный район Горного Алтая, как в географическом, так и в этнокультурном смысле. Здесь пересеклись в конце XIX века русская христианская и алтайская коренная цивилизации.*

*Территория района обладает большим количеством природных, культурно-исторических территорий и объектов, которые вызывают огромный интерес туристов. Здесь более 100 озер, множество рек с живописными водопадами и порогами, родниковые и минеральные источники, обладающие целебными свойствами. Территория, занимаемая Каракольским природным парком «Уч Энмек» богата духовными, культурно-историческими памятниками разных эпох и священными для алтайцев местами.*

## ГЕОГРАФИЧЕСКОЕ ПОЛОЖЕНИЕ

Муниципальное образование Онгудайский район расположен в центральной части Республики Алтай, в ее горно-степной зоне, территория – 11744 кв. км. В районе проживают 15,5 тыс. человек в 29 селах, входящих в 10 сельских администраций. Районный центр – село Онгудай – основано в 1626 году, расположено на берегах реки Урсула в 210 км южнее города Горно-Алтайска.

Район, в силу административно-географических обстоятельств, ока-

зался сердцевиной Горного Алтая, граничит со всеми районами республики, кроме Майминского и Турочакского. Самая крупная река республики – Катунь, протекая с юга на север делит Онгудайский район на две равные части. На территории района насчитывается 140 озер, одним из крупнейших является Теньгинское озеро.



## ПРИРОДНЫЕ БОГАТСТВА

Степи района являются прекрасными пастбищами, пашнями и сенокосами. Лесной пояс, занимающий около 60% территории района, богат кедром. Здесь можно встретить субальпийские и альпийские луга, которые в свою очередь сменяются суровыми картинами высокогорной тундры, занимающей вершины хребтов. В больших количествах в Онгудайском районе произрастают и заготавливаются: бадан, курильский чай, чабрец, трава пиона, маралий корень, брусничник. Широко распространен эдельвейс.

Фауна района богата и разнообразна. Наибольшая численность косуль отмечена в верховье реки Урсул. Здесь же – Северный олень, кабарга, бурый медведь. Обитают повсеместно: рысь, россомаха, лиса, выдра, горностаи, солонгой, ласка. В лесах обитают барсуки, кроты, полевки. Из птиц: кобчики, ястребы, коршуны, беркуты, орлы, совы, филины, кукушки, козодои. На лесных озерах обитает множество уток. В водах рек и озер обитает хариус.



## ТРАНСПОРТ

Село Онгудай расположено в 210 км от города Горно-Алтайска, в 300 км от ближайшей железнодорожной станции – города Бийска.

По территории района проходит Чуйский тракт. Здесь находится самая высокая точка Чуйского тракта Семинский перевал (1894 м). От

Нефтебазы начинается Уймонский тракт, который проходит через Усть-Кан, Усть-Коксу до Тюнгура.



## ПРИРОДНЫЕ ПАРКИ И ЗАПОВЕДНИКИ



### **Каракольский (этно)природный парк «Уч-Энмек»**

Природный парк «Уч-Энмек» создан в 2001 году в бассейне реки Каракол. Площадь парка 60551 га. В 2011 году границы парка расширены путем природного парка «Аргут».

Территория парка богата духовными, культурно-историческими памятниками разных эпох и священными для алтайцев местами. Гора Уч-Энмек и прилегающие к ней территории издревле считались особыми. Коренные алтайцы верят, что здесь находится акупунктурная точка земли, и Каракольская долина является хранилищем информации о

ключевых процессах, происходящих на планете.

Основное направление работы Парка – сохранение культурно-исторического наследия коренного населения района, исторических, природных объектов и территорий посредством использования научных подходов и традиционных знаний коренного населения для охраны и развития территории.

*Адрес: с. Онгудай, ул. Советская 78, тел. (38845) 2-21-78.*

*Интернет-сайт: [uchenmek.ru](http://uchenmek.ru)*

## ПРИРОДНЫЕ ДОСТОПРИМЕЧАТЕЛЬНОСТИ



### **Теньгинское озеро**

Озеро находится в 12 км от села Теньга рядом с селом Озерное на склоне Семинского хребта, занимает самый пониженный участок обширной горной впадины, носящей название Теньгинской степи. Озеро со всех сторон окружено лесистыми горами, но на самих его берегах деревьев нет. Вода в озере пресная, не очень прозрачная. Окрестности озера используются в качестве пастбищ, а в последние годы как место отдыха и туризма. В частности, на озере можно устроить хорошую рыбалку. Здесь очень много карасей, есть также окунь, хариус и пелядь. В окрестностях озера обнаружены наскальные изображения, выполненные древним человеком.



### **Гора Ак-Бом (Белый Бом)**

Расположена на 742-ом км Чуйского тракта на правом берегу реки Чуи между селами Иня и Чибит. Огромная отвесная скала из белого мраморизованного известняка, возвышается над рекой Чуей до 500 м. Гора размещает в себе пещеру под названием Большая Белобомская. В районе Белого Бома располагаются археологические памятники: петроглифы (наскальные рисунки горных козлов, маралов и других животных), курганы – погребения гунно-сарматского времени.



### **Перевал Чике-Таман**

Памятник природы Республики Алтай. Высота - 1460 м, вершина находится на 659-м км Чуйского тракта. Чике-Таманский перевал – водораздел Большого и Малого Ильгуменя. Дорога в этих местах существовала с незапамятных времен. Найдены следы так называемой китайской дороги, которая, по предположениям, была построена в X-XII вв. С Чике-Таманского перевала открывается очень красивый вид на громады горных хребтов и массивов.



### **Большая Белобомская пещера**

Расположена на правом берегу реки Чуи рядом со скалой Белый Бом, прямо над Чуйским трактом. Карстовая четырехэтажная пещера. Длина 146 метров. Своды пещеры имеют гребешковые сталактиты.



### **Большая Чуйская пещера**

Расположена на левом берегу Катуня, в карстовом плато Метлево, близ села Белый Бом. Суммарная протяженность ходов – 550 метров, глубина – 130 м.



### **Место слияния Чуи и Катуня**

Находится на 712-м км Чуйского тракта. Это священное для алтайцев место, где спокойные, чистые воды Катуня принимают мутные воды Чуи. Со смотровой площадки слева просматрива-

ется долина реки Чуи, вдоль которой бежит Чуйский тракт. Справа расположена долина Катуня, вдоль которой петляет горная дорога на село Инегень. В окрестностях слияния великих алтайских рек обнаружено древнее святилище с рисунками необычайно крупных размеров. Их оставили люди, жившие здесь около 3-х тысяч лет назад в предскифское время.



### Порог Бегемот на реке Чуе

Расположен в районе 761-го км Чуйского тракта, начинается через 500 м после устья правого притока Айгулак. Бегемот – одно из сложнейших препятствий нижней Чуи, имеет мощные сливы, бочки, бушующие валы высотой до 2 м. В этом месте на майские праздники традиционно проводятся соревнования туристов-водников «Чуя-ралли», которые собирают большое количество участников и зрителей.



### Водопад Девичьи слезы (Ширлак)

Расположен на Айгулакском хребте, на реке Текту. Промыв себе в скалах дорогу, с сильным шумом поток воды по огромным каменным ступеням падает вниз с 10-ти метровой высоты. Водопад Ширлак виден с Чуйского тракта.



### Ильгуменский порог на реке Катуня

Находится в месте слияния Большого Ильгуменя и Катуня на 680-м км Чуйского тракта. Большой перепад течения реки рождает быстрое течение и мощные валы высотой до трех-четырех метров. В конце августа – начале сентября на Ильгуменском пороге традиционно проводятся соревнования по рафтингу «Кубок Катуня - Ак-Талай-Маргаан».



### Порог Горизонт на реке Чуе

Расположен в районе 716-го км Чуйского тракта. В этом месте Чуя, стиснутая скалами, делает мощный поворот. Чтобы осмотреть порог, нужно пройти от Чуйского тракта в сторону Чуи около двухсот метров.



### Порог Турбина на реке Чуе

Расположен на 716-м км Чуйского тракта. Второй из трех сложнейших порогов нижней Чуи. Порог виден с Чуйского тракта, но не имеет четких ориентиров с воды.





### **Источник Большой Яломанский**

Это редкий, самый мощный по расходу воды и самый высокогорный источник Алтайской карстовой области, находится на высоте 2507 м на Теректинском хребте в истоке реки Большой Яломан. У местного населения он известен как «Аржан в вершине Большого Яломана». Ландшафт в районе источника чрезвычайно живописный. Вода источника – гидрокарбонатно-хлоридно-кальциево-натриевой, мягкая. Источник является памятником природы Республики Алтай.



### **Источник Кадринский**

Расположен в 90 км от села Иня на высоте 1600 метров. Название источника происходит от реки Кадрин – правого притока реки Катунь. Источник служит культовым местом для местных жителей, вода источника является гидрокарбонатно-кальциево-магниевой, мягкой. Является памятником природы Республики Алтай.

## **КУЛЬТУРНОЕ НАСЛЕДИЕ**



### **Археологический комплекс Кур-Кечу**

Находится в 6 км к юго-востоку от села Купчегень, на левом берегу реки Катунь, по обе стороны Чуйского тракта, на широком поле Катунской террасы. Археологические объекты расположены на большом участке длиной около 3,5 км от устья реки Большой Ильгумень до бома Кур-Кечу. Комплекс включает несколько сотен каменных курганов в диаметре от 2 до 40 м, а также оградки, ряды балбалов, каменные стелы. Объекты датируются раннескифским временем, пазырыкской эпохой и Средневековьем.



### **Могильник Туекта**

Огромный курганный могильник располагается слева от Чуйского тракта, на северо-восточной окраине села Туекта. Памятник включает 197 курганов и большое количество балбалов, поминальных сооружений. Погребения относятся к разным историческим эпохам. Находки из Туектинских курганов хранятся в Национальном музее Республики Алтай им. А. В. Анохина, Эрмитаже и Государственном историческом музее. Могильник Туекта включен в список археологических памятников, находящихся на территории Российской Федерации и взят под государственную охрану.



### **Петроглифы Ялбак-Таш**

Находятся на правом берегу реки Чуи неподалеку от ее впадения в Катунь, в 18 км к юго-востоку от села Иня, с северной стороны Чуйского тракта в районе 723 км. Древние наскальные рисунки нанесены на плоские скальные поверхности. Среди изображений Ялбак-Таш выделяются изящные фигуры оленей, выполненные в ранне-скифской манере, с рогами в виде волнообразных завитков. Интересным является изображение кабана.



### **Ининские стелы**

Четыре стелы на восточной окраине села Иня. Все стелы обращены символическими лицами на север. С эпохи бронзы эти стелы считались культовыми объектами и использовались разными народами в соответствии с существующим у них обрядовым канонам.



### **Чуйский олений камень**

Находится рядом с деревней Июдро. Олений камень – изваяние с рельефным человеческим лицом с серьгой в ухе,



### **Яломанское городище**

Расположено в устье реки Большой Яломан, на левом берегу Катуня, слева от Чуйского тракта. Яломанское городище датируется VIII–IX вв. и является уникальным археологическим памятником, свидетельствующим о городской цивилизации средневекового населения Алтая. На поверхности мыса сохранились остатки каменных фундаментов от жилых построек, вероятнее всего, деревянных. Здания были выстроены в несколько рядов. Наиболее уязвимые места мыса были дополнительно укреплены крепостной стеной.



### **Обелиск у скалы Белый Бом**

Находится на 741-м км Чуйского тракта. Обелиск установлен в 1957 году и посвящен партизанам и красноармейцам, погибшим в боях за советскую власть в Горном Алтае.



### **Подвесной мост у села Иня (Цаплинский мост)**

Расположен в селе Иня в районе 703-го км Чуйского тракта. Памятник истории Республики Алтай. Ининский мост – первый в мире висячий двухкабельный мост, построенный в 1936 году по проекту талантливого русского инженера С. А. Цаплина. Общая длина моста – 142 м. Мост эксплуатировался до 1970 года.



### **Краеведческий музей в селе Каракол**

Расположен в здании Каракольской школы. Экспонаты музея посвящены археологии, истории села.  
*Адрес: с. Каракол, здание школы.*

## **ОБЪЕКТЫ РЕЛИГИОЗНОГО И ПАЛОМНИЧЕСКОГО ТУРИЗМА**



### **Свято-Троицкий храм в селе Онгудай**

В 1879 году был построен Успенский храм (ныне Свято-Троицкий), освящен 25 апреля 1881 года. В советское время в здании храма работала библиотека, а затем музей. В 1993 году храм передан православным прихожанам, восстановлен и освящен в честь Святой Троицы 7 ноября 1995 года.

## **ПРАЗДНИКИ И СОБЫТИЙНЫЕ МЕРОПРИЯТИЯ**

Май

### **Чуя-Ралли**

Фестиваль на бурной воде

Август

### **Супермарафон – Кубок Катуня – Ак Талай Маргаан**

Фестиваль на бурной воде

## ГОСТИНИЦЫ, ПАНСИОНАТЫ, ТУРБАЗЫ

---

### **Турбаза «Барская усадьба»**

*Расположение:* с. Онгудай, ул. Советская, 206.

*Услуги:* проживание (39 мест), прокат спортивного инвентаря, прокат машин повышенной необходимости, 2 бассейна с подогревом и подсветкой, русская баня с комнатой отдыха, тренажерный зал.

*Контакты:* 8-913-222-7759.

### **Турбаза «Семинский перевал»**

*Расположение:* Семинский перевал.

*Услуги:* проживание (90 мест), автобусные и пешие экскурсии.

*Контакты:* 8-913-998-3538.

### **Гостиница «Золотой кедр»**

*Расположение:* Семинский перевал.

*Услуги:* проживание (35 мест).

*Контакты:* 8-962-799-9714.

### **Гостиница «Чуй-Оозы»**

*Расположение:* природный парк «Чуй-Оозы».

*Услуги:* проживание (10 мест, зимних 4 места), гостевой дом (музей алтайского быта).

*Контакты:* (38845) 2-54-24.

### **Туристический комплекс «Ак-Боом»**

*Расположение:* с. Белый Бом.

*Услуги:* размещение (38 мест), пешие, конные, автомобильные, водные туры, баня, бассейн.

*Контакты:* 8-913-698-4699.

### **«У Егорыча»**

*Расположение:* с. Иня.

*Услуги:* проживание (25 мест), конные, пешие экскурсии.

*Контакты:* 8-913-691-5394, 8-913-691-5107.

### **База отдыха «Янтарный сад»**

*Расположение:* с. Хабаровка.

*Услуги:* проживание (22 места).

*Контакты:* 8-962-582-4048.

## СТРАХОВЫЕ КОМПАНИИ

---

### **Спасские ворота-М**

*Адрес:* с. Онгудай, ул. Космонавтов, 84.

*Контакты:* 8-800-770-0799, (38822) 2-33-77.

### **Капитал Медицинское страхование**

*Адрес:* с. Онгудай, ул. Советская, 72.

*Контакты:* (38845) 2-24-04.



# УСТЬ-КАНСКИЙ РАЙОН

*Усть-Канская пещера*





*В Усть-Канском районе множество природных, исторических и археологических памятников. На территории района обнаружены наскальные рисунки и надписи, курганы, стоянки, пещеры, служившие некогда жилищем для древних людей, В верховьях реки Чарыш найдена горная выработка первобытных рудокопов.*

*Долина Теренг известна тем, что в 1904 году местный пастух Чет Челпанов начал здесь проповедовать новую веру «Ак Дьянг» (белая, чистая вера), здесь до сих пор сохранились остатки каменных ритуальных сооружений. А в селе Яконур действует музей, посвященный выдающемуся алтайскому сказителю-кайчи Алексею Калкину, известному знатоку древних эпических алтайских сказаний.*

## ГЕОГРАФИЧЕСКОЕ ПОЛОЖЕНИЕ

Муниципальное образование Усть-Канский район расположен в западной части Республики Алтай и входит в горно-степную зону. Территория – 6244 кв. км. В районе проживают 15 тыс. человек в 24 населенных пунктах, входящих в 11 сельских администраций. Районный центр – село Усть-Кан – основано в 1876 году и находится в 280 км от города Горно-Алтайска.

На востоке Усть-Канский район граничит с Шебалинским и Онгудай-

ским районами, на юге – с Усть-Коксинским районом и Казахстаном, на западе – с Алтайским краем.

По району протекают реки Чарыш, Кырлык, Ябоган, Ануй. Наиболее крупная река района Чарыш имеет несколько крупных притоков, представляющих собой бурные реки с водопадами и перекатами. Есть источники с минеральной целебной водой.



## ПРИРОДНЫЕ БОГАТСТВА

Территория района расположена в горной и степной зонах. Около 35% территории Усть-Канского района занимает хвойная лиственничная тайга. Лиственница широко используется при изготовлении шпального бруса. Также район богат лекарственными растениями, собираемыми для переработки.

Животный мир района также богат и разнообразен. Здесь можно встретить волка, кабана, косулю, лису, зайца, соболя, горностая, хорька, длиннохвостого суслика и другие виды промысловых млеко-

питающих и пернатых. Район известен своими охотничьи-ми угожьями.

В реках водятся хариус, таймень, налим, лещ и другие виды рыб.



## ТРАНСПОРТ

Село Усть-Кан расположено в 280 км от города Горно-Алтайска, в 370 км от ближайшей железнодорожной станции – города Бийска.

В Усть-Канский район можно добраться из Шебалинского района по дороге, идущей от села Черга через перевал Кукуя и из Онгудайского

района, свернув с Чуйского тракта направо у Нефтебазы через Ябоганский перевал. Также в этот район можно заехать из Алтайского края по дороге: Бийск – Солонешное – Черный Ануй – Усть-Кан.



## ПРИРОДНЫЕ ДОСТОПРИМЕЧАТЕЛЬНОСТИ



### Озеро Потайное

Озеро Потайное – высокогорное озеро, расположенное на высоте 1850 м над уровнем моря на Бащелакском хребте. Своё название получило из-за того, что его не видно не только снизу, но и в достаточной близости от него на вершине хребта, поскольку озеро находится в своеобразном кратере. Путь на озеро начинается с села Каракол. Вода холодная и удивительно прозрачная. В озере водится хариус.



### Ябоганский перевал

Перевал Ябоганский (Аялу) находится на пути от Чуйского тракта до села Усть-Кан. Высота 1492 м. Расположен на Семинском хребте, водораздел рек Ябоган и Ело.



### Кырлыкский перевал

Кырлыкский перевал расположился на высоте 1471 м над уровнем моря между Теректинским и Коргонским хребтами на административной границе Усть-Канского и Усть-Коксинского районов. Отсюда открывается прекрасный вид на долину реки Кырлык.



### Денисова пещера

Расположена в самом начале алтайских гор в живописной долине Ануя, в 1,8 км ниже его левого притока реки Каракол, в 4 км от деревни Черный Ануй. Местное население называет эту пещеру Аю-Таш, что означает «медвежий камень». Пещера очень интересна как археологический памятник – при раскопках обнаружено около 20 культурных слоев, которые представляют периоды развития человечества, начиная от самых древних людей Алтая. Денисова пещера находится на высоте 670 м над уровнем моря, над современным уровнем реки – 28 м.



### Усть-Канская пещера

Расположена в 3,5 км от села Усть-Кан на горе Белый камень, на правом берегу реки Чарыш. Длина пещеры – 17 м, высота – 12 м. Своды образованы мраморными белыми из-



### Музейная пещера (Новокаракольская)

Расположена в бассейне реки Каракол, левого притока Ануя и относится к системе Каракольских пещер, расположенных по одноименной реке, в бассейне верхнего Ануя Северо-Западного Алтая. Протяженность Музейной пещеры – 830-850 м, глубина – 27 м. В пещере встречаются кустистые кораллообразные сталактиты и сталагмиты, похожие на жемчуг. Натечно-кристаллические образования из кальцита складываются в нерукотворные шедевры, их разнообразие и уникальность подобна экспонатам музея, откуда и пошло название этой уникальной пещеры, являющейся памятником природы Республики Алтай.



### Река Чарыш

Река берет свое начало в месте схождения Коргонского хребта. Чарыш – бурная река, на значительных участках течет между скалистыми высокими берегами. В верховьях много небольших водопадов. Горную часть бассейна реки вместе с окружающими хребтами называют Горным Чарышем.



### Река Ануй

Берет начало в горах у Ануйского и Бащелакского хребтов и впадает в Обь. Протяженность реки – 327 км. В верхней и средней частях река носит горный характер, в нижней части она течет среди открытой предгорной равнины. В бассейне реки много пещер, наиболее известные – Денисова, Каминная, Искра.



### Источник Кара-Кебек

Расположен в 39 км к западу от села Туекта, рядом с автодорогой Туекта – Кокса. Вода источника является гидрокарбонатно-кальциево-магниевой, мягкой. Памятник природы Республики Алтай.

## КУЛЬТУРНОЕ НАСЛЕДИЕ



### Музей А. Г. Калкина в селе Яконур

Открыт в 2005 году в селе Яконур и посвящен выдающемуся алтайскому сказителю-кайчи Алексею Калкину (годы жизни 1925–1998 гг.), известному знатоку древних эпических алтайских сказаний.



### Краеведческий музей имени И. В. Шодоева в селе Усть-Кан

Филиал Национального музея имени А. В. Анохина. В фондах музея и экспозициях представлена материальная и духовная культура алтайского народа, история Усть-Канского района.  
*Адрес: с. Усть-Кан, ул. Ленинская, д. 103, тел. (38847) 2-31-05.*



### Долина Теренг

Расположена в окрестностях села Кырлык и является известным историческим местом. Здесь в 1904 году местный пастух Чет Челпанов начал проповедовать новую веру «Ак Дьянг» («Белая, чистая вера»). Отличиями данного религиозного учения от традиционного алтайского шаманизма являлся отказ от кровавых жертвоприношений, одурманивания себя алкоголем и табаком во время шаманских мистерий. Кроме того, Чет Челпанов призывал алтайцев молиться только светлым и добрым богам и главному из них – Бурхану, отсюда пошло название нового религиозного течения – бурханизм. Странники нового вероучения сооружали каменные культовые сооружения, жертвенники. Остатки этих ритуальных сооружений до сих пор сохранились в Теренге.



## ОБЪЕКТЫ РЕЛИГИОЗНОГО И ПАЛОМНИЧЕСКОГО ТУРИЗМА



### Церковь Троицы Живоначальной в селе Чёрный Ануй

Деревянная двухпрестольная церковь в Черно-Ануйском стане Алтайской духовной миссии построена в 1885 году. После революции закрыта, сгорела в начале 2000-х годов. Новая небольшая деревянная церковь построена в середине 2000-х.

## ГОСТИНИЦЫ, ПАНСИОНАТЫ, ТУРБАЗЫ

### **Турбаза «Кедровая роща»**

*Расположение:* с. Усть - Кумир, урочище «Питомник».

*Услуги:* проживание.

*Контакты:* 8-913-993-1040.

### **Турбаза «Ойбок»**

*Расположение:* с. Усть-Кан, урочище Ойбок.

*Услуги:* проживание (20 мест), экскурсии.

*Контакты:* (38847) 2-27-45, (38847) 2-22-60.

### **Агротурбаза «Эзим»**

*Расположение:* с. Келей, ул. Минакова 7.

*Услуги:* проживание, экскурсии, рыбалка.

*Контакты:* 8-962-582-0872.

### **Агротурбаза «Ак-Кара-Суу»**

*Расположение:* с. Мендур-Соккон, урочище Ак-Кара- Суу.

*Услуги:* проживание.

*Контакты:* 8-913-698-4366.

### **Караван-Парк «Солоны-Радуга»**

*Расположение:* с. Усть-Кан, урочище Ойбок.

*Услуги:* проживание.

*Контакты:* 8-960-967-9251, 8-983-581-4733.

### **Турбаза «Меркит»**

*Расположение:* урочище Усть-Куча.

*Услуги:* проживание (15 мест, зимних 8 мест), экскурсии.

*Контакты:* (38822) 2-76-50.

### **Туристический комплекс «Чарыш»**

*Расположение:* с. Тюдрала, ул. Чарышская, 14/1.

*Услуги:* проживание (10 мест, зимних 8 мест), экскурсии.

*Контакты:* 8-913-698-8710.

### **Приют бродяги**

*Расположение:* с. Усть-Кан, ул. Ленинская, 2Б.

*Услуги:* проживание (10 мест).

*Контакты:* (38847) 2-27-45.



# УСТЬ-КОКСИНСКИЙ РАЙОН

---

*Гора Белуха, 4506 метров – самая высокая точка Горного Алтая и Сибири*



*В Усть-Коксинском районе расположено около 80% ледников Алтая, самая высокая гора Сибири и Горного Алтая гора Белуха – памятник природы Республики Алтай. Высокогорные степи поражают своими просторами, а более четырехсот озер, расположенных в районе Катунского и Теректинского хребтов, придают этой местности особую живописность и красоту. Озеро Тайменье считают одним из красивейших озер Алтая, озеро Кучерлинское поражает прозрачностью воды, в озеро Аккемское смотрит величественная Белуха, Мультиинские озера отражают склоны гор, белые вершины и огромные кедры в своих водах. На территории района находятся объекты Всемирного природного наследия ЮНЕСКО – «Государственный природный биосферный заповедник Катунский» и природный парк «Белуха».*

## ГЕОГРАФИЧЕСКОЕ ПОЛОЖЕНИЕ

Муниципальное образование Усть-Коксинский район расположен в юго-западной части Республики Алтай и входит в горно-степную зону. Территория – 12958 кв. км. В районе в 42 населенных пункта, входящие в 9 сельских администраций, проживают 17,5 тыс. человек. Районный центр – село Усть-Кокса – основано в 1807 году и находится в 400 км от города Горно-Алтайска.

С запада Усть-Коксинский район граничит с Усть-Канским районом, с

севера – с Онгудайским, с востока – с Кош-Агачским районом Республики Алтай, с юга – с Казахстаном.

На территории находится белоснежная гора Белуха, из многочисленных ледников которой берет свое начало Катунь. На территории района расположено 439 озер. Самые крупные: Тайменье, Мультиинские, Кучерлинские, Шавлинские. На Катунском хребте расположен 391 ледник с их общей площадью 245 км<sup>2</sup>.



## ПРИРОДНЫЕ БОГАТСТВА

Район характеризуется высоким разнообразием природных зон – степи и межгорные котловины, горная тайга, альпийские и субальпийские луга и вечные снега и ледники.

Уникальное сочетание разнообразных ландшафтов района обусловило богатство его флоры и фауны. Особенно большим разнообразием отличается растительный мир Катунского заповедника. Здесь произрастает около 700 видов растений, из которых более 20 занесены в Красную книгу России и Республики Алтай. В высокогорьях здесь

можно встретить в больших количествах золотой корень (радиола розовая), который является обычным видом для этих мест.

В заповеднике обитает 52 вида млекопитающих, 155 видов птиц и 8 видов рыб, в том числе внесенные в Красную книгу РФ снежный барс, черный аист, скопа, балобан, сапсан, беркут, черный гриф.



## ТРАНСПОРТ

Село Усть-Кокса расположено в 400 км от города Горно-Алтайска, в 490 км от ближайшей железнодорожной станции – города Бийска.

В Усть-Коксинский район можно добраться через Усть-Канского рай-

он по дороге, идущей от села Усть-Кан через Кырлыкский перевал до села Тюнгур.



## ПРИРОДНЫЕ ПАРКИ И ЗАПОВЕДНИКИ



### Государственный природный биосферный заповедник «Катунский»

Катунский заповедник образован 25 июля 1991 года. Он расположен в самой высокогорной части Алтая – на Катунском хребте. Площадь заповедника 151 тыс. га. В 1998 году заповедник в составе единого территориального объекта «Алтай – Золотые горы» включен в список Всемирного природного наследия ЮНЕСКО, В 2000 году – во Всемирную сеть биосферных резерватов Программы Юнеско «Человек и биосфера».

Катунский заповедник относится к числу самых высокогорных заповедников России. Важнейшей природной особенностью является наличие на его территории ледников, снежников и высокогорных озер. В Катунском заповеднике находится большая часть одного из самых мощных очагов современного оледенения на юге Сибири. На территории заповедника формируется значительная часть стока Катунки, основной водной артерии Горного Алтая.

Флора заповедника включает 665 видов высших сосудистых растений, 215 видов мхов, 793 вида лишайников, 264 вида шляпочных грибов. В заповеднике обитает 52 вида млекопитающих, 155 видов птиц, три вида пресмыкающихся, один вид земноводных, восемь видов рыб, в т. ч. внесенные в Красную книгу РФ снежный барс, черный аист, скопа, бало-



### Природный парк «Белуха»

Природный парк «Белуха» образован 10 июня 1997 года с целью сохранения и защиты ряда уникальных природных участков, а так же объектов историко-культурного наследия России. Расположен в окрестностях самой высокой точки Сибири – горы Белуха в восточной части Катунского хребта на юге Республики Алтай. Территория Парка его начинается от Белухи и простирается к северу и северо-западу вплоть до Катунки, охватывая бассейны ее правых притоков - Кучерлы и Аккема.

На территории Парка расположены четыре памятника природы республиканского значения: Кучерлинское озеро, озеро Аккем, гора Белуха и водопад Текелю.

В 1998 году Природный парк Белуха включен в список как часть объекта Всемирного Природного Наследия ЮНЕСКО под единым названием «Алтай – Золотые Горы», и находится под защитой Конвенции об охране Всемирного природного и культурного наследия.

Адрес: с. Тюнгур, тел. (38848) 2-94-21.

Интернет-сайт: [altainature-parks.ru](http://altainature-parks.ru)

## ПРИРОДНЫЕ ДОСТОПРИМЕЧАТЕЛЬНОСТИ



### Кучерлинское озеро

Расположено у подножия северного склона Катунского хребта в верховьях реки Кучерла на высоте 1790 м. Ближайшие населенные пункты – поселок Кучерла и село Тюнгур. От посёлка Кучерла до озера проходит конная тропа протяженностью 34 км. Один из крупнейших водоемов ледникового происхождения. Название его, видимо, произошло от алтайского «кюдюрлу», что означает солончаковый.



### Аккемское озеро

Озера Аккемское находится у подножия Белухи, в верховьях реки Аккем на высоте 2000 м, в 45 км от села Тюнгур. Цвет воды Аккемского озера мутный, серо-белый, вечерами кажущийся темно-синим. Озеро прозрачно меньше чем на метр, рыба здесь не водится. В ясную погоду сказочная картина панорамы Белухи на фоне озера производит впечатляющее зрелище.





### Озеро Тайменье

Является одним из красивейших озер Горного Алтая, оно расположено на склоне Катунского хребта на высоте 1570 м. Окрестности Тайменьего отличаются большим разнообразием растительного и животного мира. Склоны озера покрыты кедром, пихтой, лиственницей. Тайменье – эталон естественного зарыбления, в озере сохранилась крупная популяция хариуса. Часть побережья озера и его окрестностей находится на территории Катунского заповедника.



### Мультиинские озера

Мультиинские озера – группа из 42 озер ледникового происхождения, находящаяся в крупном речном бассейне северного склона Катунского хребта – бассейне реки Мульты, в 24 км южнее села Мульта. Самые известные из них – Верхнее, Среднее и Нижнее Мультиинские озера. Озера – памятник природы Республики Алтай, входят в состав Катунского природного биосферного заповедника, являются местом обитания редких видов растений.



### Озеро Дарашколь

В переводе с алтайского «Дяраш Коль» – «Красивое Озеро». Расположено на своеобразной ступени между высокогорьем и низкогорьем на юго-востоке от Кучерлинского озера, в верховьях долины Иолдо-Айры, левого притока реки Кучерла. Высота озера над уровнем моря – 2200 м. Выше озера только скалы и снег, а ниже начинаются густые леса. Изумрудная поверхность Дарашколь окружена пестрыми горными вершинами, ледниками и каскадами водопадов бирюзовой воды, ниспадающей из озера.





### **Озеро Горных Духов**

Находится на высоте 2500 м в юго-восточном ответвлении висячей долины Кара-Оюк. Поход к Озеру Горных Духов занимает около четырех часов от стоянок на Аккемском озере. Озеро очень глубокое и холодное. Считается священным, сюда не отважится подняться ни один алтаец.



### **Долина Семи Озёр**

Расположена неподалёку от подножия горы Ак-Оюк и получила известность благодаря уникальному комплексу горных озер, находящихся в висячей долине на расстоянии нескольких сотен метров друг от друга, и разнообразной флоре и фауне. Верхние озера расположены на высоте 2600 м над уровнем моря. В каждом из расположенных в долине озер вода имеет свой оттенок, что делает эти озера не похожими друг на друга: в одном озере вода лазурного цвета, в другом почти черная, в третьем – зеленовато-синяя.



### **Гора Белуха**

Самая высокая гора Алтая и всей Сибири – двуглавая, вершины ее разделены слабовогнутой ложбиной, которую называют «седлом». Восточная вершина более высокая – 4506 м над уровнем моря, западная – 4435 м. На склонах горного массива разместилось 169 ледников общей площадью 150 кв. км. Название горы связано с белизной снегов, покрывающих ее крутые склоны. В окрестностях Белухи в 1997 году создан природный парк «Белуха» – объект Всемирного наследия ЮНЕСКО.

Гора Белуха равно удалена от трех океанов – Тихого, Атлантического и Индийского и является центральным вершинным узлом материка Евразия. Белуха – священная для алтайцев гора, овеянная легендами.

Ближайший к Белухе населенный пункт – деревня Тюнгур, от которой до Аккемского озера у подножия Белухи 45 км пешком/на лошадях.



### **Катунский хребет**

Высочайший хребет Алтая, центральная часть которого на протяжении 15 км не опускается ниже 4000 м, а средняя высота варьируется в районе 3200-3500 м над уровнем моря. На всем протяжении хребет не опускается ниже 2600 м над уровнем моря. Предположительная длина хребта 150 км, ширина ориентировочно 60 км. Наивысшая точка на востоке хребта – гора Белуха, 4506 м.



### **Филаретова гора**

Расположена с восточной стороны Мульты – старого старообрядческого села Уймонской долины, высота – 1783 м. Получила своё название от имени жившего на ней в начале прошлого века старца Филарета, который ушел из долины в затвор отмаливать грехи вероотступников. Молитвами старца излечивались больные. Поэтому келья Филарета стала местом паломничества.



### **Красная гора**

Красная гора – отдельно стоящий массив не являющийся вершиной какого-либо горного хребта, высотой 2471 м. Находится примерно в 50 км от села Усть-Кокса. По мнению некоторых ученых – гора является древним потухшим вулканом. По склонам горы каскадом расположены семь озер. Несмотря на незначительную высоту по сравнению с другими величавыми горами Алтая, даже в разгар жаркого лета на склонах Красной горы не тают белки и снежники, питающие речку Бирюксу.



### **Перевал Громотуха**

Расположен на 205-м км Уймонского тракта. Высота перевала составляет 2580 м. Свое название этот необычный перевал получил от двух бурных горных рек – Большой и Малой Громотухи, которые пересекают его, спускаясь в направлении Уймонской долины.



### Аккемский ледник

Ледник долинного типа на северном склоне горы Белуха. Длина ледника 7,8 км, площадь – 10,4 км<sup>2</sup>. Основной частью Аккемского ледника является большой цирк, окруженный с востока, юга и запада знаменитой Аккемской стеной Белухи.



### Река Катунь

Катунь – основная водная артерия Горного Алтая. Название «Катунь» происходит от алтайского слова «кадын» («хозяйка, хозяйка»), которое в свою очередь происходит от древнетюркского слова «катын» («река»). Длина её водостока составляет 688 км; площадь водосбора 60,9 тыс. км<sup>2</sup>.

Катунь берёт начало на южном склоне Катунского хребта у горы Белухи у ледника Геблера, течет через всю Республику Алтай и, сливаясь с Бией, образует реку Обь, одну из самых крупных в Сибири.



### Река Аккем

Значительный правый приток Катунь. Аккем вытекает из Аккемского озера, расположенного у подножия Белухи. Достаточно бурная река, представляющая собой ревущий поток вплоть до самого устья. Вдоль Аккема идет тропа к Белухе.



### Река Кучерла

Типичная горная река, вытекает из Кучерлинского озера, одного из красивейших на Алтае. Вдоль реки Кучерлы проходит один из маршрутов к Белухе. Туристы идут вдоль Кучерлы, затем, преодолев перевал Кара-Тюрек, находящийся в отрогах Катунского хребта, спускаются к Аккемскому озеру, расположенному у подножия Белухи.



### Река Кураган

Правый приток реки Катунь, берет начало на склонах Катунского хребта. Долина реки Кураган исключительно живописна и красива. Верховья Курагана изобилуют каньонами



и большими разливами. Река весьма популярна для любителей сплава.

### Катунская стрелка

Место слияния Коксы и Катунь. В этом месте синяя Кокса сливается с бирюзовой Катунью. Памятник природы Усть-Коксинского района.



### Водопад Текелю

Расположен на реке Текелю – притоке реки Аккем, относящейся к бассейну верхней Катунь, имеет высоту 60 м. Водопад является памятником природы Республики Алтай. Увидеть его можно, поднимаясь по тропе от села Тюнгур по долине реки Аккем, не доходя 8 км до Аккемского озера.



### Водопад Тегеек

Расположен в долине реки Кучерлы, на ее левом притоке – реке Тегеек, высота падения – 40 м. Увидеть водопад можно, идя вверх по тропе от села Тюнгур по долине реки Кучерлы, в 37 км от села Тюнгур.



### Водопад Рассыпной

Расположен на реке Рассыпной – первом притоке реки Катунь, высота падения – 35 м. Увидеть водопад можно, поднимаясь вдоль Катунь к ее истокам, маршрут проходит по территории Катунского заповедника.



### Водопад Кони-Айры

Расположен на реке Кони-Айры в скальном ущелье. Высота водопада – 15 м. Увидеть водопад можно, поднявшись вверх по течению реки Кучерлы до Верхнего Кучерлинского озера, далее вдоль реки Кони-Айры.



### Водопады на реке Большой Кулагаш

Расположены в верхнем течении реки Большой Кулагаш, которая впадает в реку Кучерлу. Первый водопад представляет собой значительную струю падающей воды, второй водопад расположен вверх по течению в 4 км. Увидеть водо-

пад можно, перейдя по мосту через Кучерлу, находящемуся выше деревни Кучерла, далее, идя по левому берегу Кучерлы, двигаться до слияния с Большим Кулагашем, а затем идти вверх по течению реки Большой Кулагаш.



### **Водопад Шумы**

Расположен в районе Мультинских озер. Вода из Среднего озера с большим шумом сливается в Нижнее Мультинское озеро, образуя водопад. Из-за шума падающей воды его назвали Шумы.



### **Целебный источник «Асонов ключ» в селе Теректа**

Расположен в Уймонской долине в селе Теректа. По составу вода относится к минеральным природным столовым водам гидрокарбонатного класса натриево-магниевое-кальциевой подгруппы и содержит ионы кремния, серебра, селена.



### **Уймонская степь**

Уймонская долина - межгорная котловина в Центральном Алтае, расположена на высоте 900-1000 м над уровнем моря и имеет в длину более 35 км, а в ширину – от 8 до 13 км. С юга ограничена Катунским хребтом, с севера – зелеными склонами Теректинского хребта, а между горами течет река Катунь. Степь тянется примерно от села Усть-Кокса на западе до села Нижний Уймон на востоке.



### **Роцца Коксинская**

Расположено в районе селе Усть-Кокса. Единственное в окрестностях Усть-Коксы место, где растет огромное количество боярышника, черемухи, крыжовника. Из земли бьют родники, убегающие к Катунь. Роцца является памятником природы Усть-Коксинского района.

## **КУЛЬТУРНОЕ НАСЛЕДИЕ**



### **Катандинские курганы**

Расположены между речками Верхней и Нижней Катандой в Катандинской степи. Самый большой курган имел высоту насыпи 2 м и диаметр 40 м и содержал мерзлоту. Хотя большой Катандинский курган был ограблен еще в древности, остались нетронутыми многие уникальные вещи, например шуба из меха, окрашенного в разные цвета. Всего вокруг Катанды обнаружено около 35 археологических памятников – от стоянок каменного века до тюркского времени. Археологические находки из Катандинского кургана хранятся в Государственном историческом музее в городе Москве.



### **Кучерлинская писаница (петроглифы грота Куйлю)**

Расположена в гроте Куйлю на правом берегу реки Кучерла в 15 км вверх по течению от села Тюнгур, в устье ручья Куйлю. В древнем языческом храме более ста рисунков выполнено в нише небольшого скального грота. Еще около десятка рисунков имеется в радиусе 1 км от грота. В 10 км ниже

по реке Кучерла расположены петроглифы эпохи бронзы скифского времени. В 1 км от устья р. Ак-Кем расположены каменные изваяния.



### **Каменные изваяния у ручья Тургунда**

Пять тюркских каменных изваяний или, как называют их алтайцы, кезер-таш (камень-воин), у ручья Тургунда в 17 км от села Тюнгур по левому берегу реки Катунь. Часть изваяний с изображением только лица или силуэта головы человека. На двух каменных плитах изображена фигура с сосудом в правой руке, с поясом и оружием. На одном из изваяний под поясом изображен полукруглый предмет, возможно, сумочка.



### **Мемориальный Дом-Музей Н.К. Рериха в селе Верхний Уймон**

Музей создан на территории усадьбы В.С. Атаманова, построенной в конце XIX века. В этом доме с 7 по 19 августа

1926 года останавливался Николай Константинович Рерих со своей женой во время своей Центрально-Азиатской экспедиции.

Адрес: с. Верх-Уймон, Набережная, 20а, тел. (38848) 2-43-36.



### **Музей истории и культуры Уймонской долины в селе Верхний Уймон**

Создан заслуженным учителем России Р.П. Кучугановой – собирательницей фольклора. В течение многих лет Раиса Павловна ездит по деревням Уймонской долины, где издавна селились староверы, собирает по крупицам народную мудрость, воспринятую от дедов и прадедов: поговорки,



притчи, сказки, предания. Собранные материалы оформлены ею в несколько книг.

Адрес: с. Верх-Уймон, Набережная, 14, тел. (38848) 2-43-87.

### **Школьный этнографический музей «Айас» в селе Чендек**

Музей создан с целью изучения, возрождения и сохранения самобытной культуры алтайского народа. Музей расположен в стилизованной алтайской юрте. Среди экспонатов музея: предметы домашней утвари, национальная алтайская одежда, конская упряжь, женские украшения.

Адрес: с. Чендек, ул. Подгорная 11/а, тел. (38822) 2-61-81.

## **ОБЪЕКТЫ РЕЛИГИОЗНОГО И ПАЛОМНИЧЕСКОГО ТУРИЗМА**



### **Церковь Покрова Пресвятой Богородицы в селе Усть-Кокса**

Первоначально Церковь Михаила Архангела в Усть-Коксе была построена в 1909 году, после революции использовалась как клуб, позже сгорела. Новая деревянная Церковь

Покрова Пресвятой Богородицы сооружена путем капитальной перестройки двухэтажного здания в 1993-2003. Прямоугольная постройка, увенчанная неравногранным восьмигранником с тремя главками, с пятигранным алтарем, южным крыльцом, крытым бочкой, и шатровой колокольней.

## **ГОСТИНИЦЫ, ПАНСИОНАТЫ, ТУРБАЗЫ**

### **Туристический комплекс Заимка «Камза»**

Расположение: с. Тюгурюк, ул. Лесная, 6.

Услуги: проживание (54 места), туристические маршруты, сплавы.

Контакты: (38848) 2-31-74.

### **Гостиница «Уймонская долина»**

Расположение: с. Усть-Кокса, ул. Советская, 71.

Услуги: проживание (50 мест), туристические маршруты, сплавы.

Контакты: (38848) 2-20-24.

### **Туристическая база «Уймонский ковчег»**

Расположение: с. Усть-Кокса, ул. Аргучинского, 68.

Услуги: проживание (65 мест), туристические маршруты, сплавы.

Контакты: 8-913-693-9567.

### **Гостиница «Аргут»**

Расположение: с. Усть-Кокса, ул. Набережная, 58А.

Услуги: проживание (15 мест).

Контакты: (38848) 2-20-90.

### **Гостиница «Солнечная»**

Расположение: с. Усть-Кокса, ул. Солнечная, 12.

Услуги: проживание (12 мест).

Контакты: (38848) 2-26-28, 8-963-198-8896.

### **Государственный природный биосферный заповедник «Катунский»**

Расположение: с. Усть-Кокса, ул. Заповедная, 1.

Услуги: проживание (20 мест), туристические маршруты.

Контакты: (38848) 2-29-46.

**Усадьба «Золотой жеребенок»**

*Расположение:* с. Усть-Кокса, ул. Мостовая, 15.

*Услуги:* проживание (12 мест), экскурсии, конные прогулки, сплавы, охота, рыбалка, пантовые ванны, фито-бочки.

*Контакты:* 8-913-698-0963.

**ЗАО «Уч-Сумер»**

*Расположение:* с. Тюнгур, ул. Заречная, 5.

*Услуги:* проживание (52 места, зимних 20 мест), экскурсии, туристические маршруты, сплавы, питание, баня.

**ООО «Высотник»**

*Расположение:* с. Тюнгур, ул. Заречная, 7.

*Услуги:* проживание (50 мест, зимних 22 места), экскурсии, туристические маршруты, сплавы, питание, баня, прокат велосипедов.

**ООО «Туристический комплекс Катанда»**

*Расположение:* с. Катанда, ул. Береговая, 3.

*Услуги:* проживание (35 мест), экскурсии, туристические маршруты, сплавы, прокат велосипедов.

**Гостевой дом**

*Расположение:* с. Талда, ул. Центральная, 22, пом. 2, кв. 1.

*Услуги:* проживание (12 мест).

*Контакты:* 8-913-695-5646, (38848) 2-63-09.

**Сельский дом**

*Расположение:* с. Кайтанак, ул. Ленина, 47.

*Услуги:* проживание (10 мест), авто-экскурсии, конные прогулки.

**Турбаза «Поломник»**

*Расположение:* с. Чендек, ул. Заречная, 10.

*Услуги:* проживание (10 мест), экскурсии, туристические маршруты.

**ООО «СибЭкоТур»**

*Расположение:* п. Замульта ул.Проточная, 5.

*Услуги:* проживание (25 мест).

*Контакты:* 8-913-088-4588.

**«Кедровая Опушка»**

*Расположение:* с. Маральник-1, ул. Горная, 7А.

*Услуги:* проживание (25 мест).

*Контакты:* 8-963-199-7970.

**«Вечный Странник»**

*Расположение:* с. Маральник-1, ул. Горная, 2.

*Услуги:* проживание (25 мест), конные экскурсии.

*Контакты:* 8-983-544-7525.

**«Горный кемпинг Мультиинские озера»**

*Расположение:* п.Замульта, ул. Новая, 4, (участок на Мультиинских озерах).

*Услуги:* проживание (17 мест), экскурсии на лошадях, туристические маршруты.

*Контакты:* 8-913-696-3933.

**ООО «Гостевая деревня «Уймонская долина»»**

*Расположение:* п.Теректа ул.Зеленая, 12А.

*Услуги:* проживание (25 мест).

*Контакты:* 8-913-985-4040.

**ООО «СКК «Асонов ключ»**

*Расположение:* п.Теректа ул.Зеленая, 12А.

*Услуги:* проживание (11 мест), экскурсии на машине.

*Контакты:* 8-913-985-4550.

## ТУРИСТИЧЕСКИЕ КОМПАНИИ

---

### **ООО «Высотник»**

*Номер в Едином федеральном реестре туроператоров:* ВНТ 012843.  
*Адрес (место нахождения):* 649473, Республика Алтай, Усть-Коксинский р-н, с.Тюнгур, ул.Заречная, д.7.  
*Почтовый адрес:* 649473, Республика Алтай, Усть-Коксинский р-н, с.Тюнгур, ул.Заречная, д.7.  
*Контакты:* [www.belukha.ru](http://www.belukha.ru).

### **ЗАО «Уч-Сумер»**

*Номер в Едином федеральном реестре туроператоров:* МВТ 014481.  
*Адрес (место нахождения):* 649473, Республика Алтай, Усть-Коксинский р-н, с. Тюнгур, ул. Заречная, 5.  
*Почтовый адрес:* 649006, Республика Алтай, г. Горно-Алтайск, ул. Мамонтова, 21.  
*Контакты:* [www.beluha100.ru](http://www.beluha100.ru).

## СТРАХОВЫЕ КОМПАНИИ

---

### **ВСК**

*Адрес:* с. Усть-Кокса, ул. Харитошкина, 14.  
*Контакты:* (38848) 2-25-04.

# УЛАГАНСКИЙ РАЙОН

---

*Перевал Катунь-Арык  
и долина реки Чулышман*





*В Улаганском районе большое количество уникальных памятников природы – перевалы и водопады, подземные источники, озера и ландшафтные участки. Большинство из них находятся на территории Алтайского государственного биосферного заповедника – одного из наиболее крупных заповедников России, включающего в себя побережье Телецкого озера и являющегося частью объекта Всемирного природного наследия ЮНЕСКО «Золотые горы Алтая».*

*Весь Улаганский район покрыт следами древних алтайских и доалтайских цивилизаций. Здесь обнаружены всемирно известные объекты пазырыкской культуры. Сделанные находки имеют огромную научную ценность и являются уникальными музейными экспонатами. Они выставлены в Пазырыкском зале Государственного Эрмитажа в Санкт-Петербурге.*

## ГЕОГРАФИЧЕСКОЕ ПОЛОЖЕНИЕ

Муниципальное образование Улаганский район расположен в восточной части республики и входит в высокогорную зону. Территория – 18367 кв. км. В районе в 13 населенных пунктах, входящих в состав 7 сельских администраций, проживают 12 тыс. человек. Районный центр – село Усть-Улаган – основано в 1765 году и находится в 422 км от города Горно-Алтайска.

Улаганский район находится на востоке Республики Алтай. Граничит с

Республикой Тыва по Шапшальскому хребту. На юге граница с Кош-Агачским районом проходит по хребтам Чихачёва и Курайскому; на западе район граничит с Онгудайским по Сумультинскому хребту; на северо-западе – с Чойским районом, на севере – с Турочакским районом по отрогам хребтов Сумультинскому, Алтын-Туу, Момаргы. Территория Улаганского района включает в себя южный берег Телецкого озера.

## ПРИРОДНЫЕ БОГАТСТВА

Большая часть района находится на территории Алтайского государственного биосферного заповедника.

Леса района занимают громадные площади и прерываются только хребтами, альпийскими лугами и горными тундрами. Основу леса составляют хвойные: кедр, ель, лиственница. Подлески богаты разнообразными кустарниками: черной и красной смородиной, облепихой, из ягод много голубики, брусники.

Здесь обитает более 70 видов млекопитающих, среди которых боль-

шое количество охотничье-промысловых видов: маралы, козули, кабарга, сибирский горный козел, кабан. Много хищных зверей: медведь, волк, лисица, россомаха, барсук, соболь, американская норка, горностаи, рысь. Реже встречаются степной хорь и солонгой. Велико разнообразие птиц, вместе с залетными зарегистрировано пребывание 323 видов.

## ТРАНСПОРТ

Село Улаган расположено в 422 км от города Горно-Алтайска, в 512 км от ближайшей железнодорожной станции – города Бийска.

Район находится в стороне от основных транспортных магистралей. В Улаган ведет дорога от Чуйского тракта через Улаганский перевал. От

Улагана до Телецкого озера можно добраться по дороге через перевал Кату-Ярык.



## ПРИРОДНЫЕ ПАРКИ И ЗАПОВЕДНИКИ



### **Алтайский государственный природный биосферный заповедник**

Алтайский государственный природный заповедник – уникальная особо охраняемая природная территория России, объект всемирного культурного и природного наследия ЮНЕСКО, включает часть акватории Телецкого озера – жемчужины Горного Алтая, «маленького Байкала» Западной Сибири. Расположен в Турочакском и Улаганском районах Республики Алтай. Занимает одно из первых мест среди Российских заповедников по биологическому разнообразию. Основная цель создания заповедника – сохранение ценнейшего и редкостного по красоте Телецкого озера, его ландшафтов, защита кедровых лесов, спасение находившихся на грани исчезновения важнейших охотничье-промысловых животных – соболя, лося, марала и других, а также постоянное стационарное изучение природы региона в целом. Алтайский заповедник также обеспечивает сохранение и изучение естественного хода природных процессов и явлений, генетического фонда растительного и животного мира, отдельных видов и сообществ растений и животных, типичных и уникальных экологических систем. Нахождение на территории Алтайского заповедника без специального разрешения или пропуска запрещено. Разрешается нахождение на территории с научно-исследовательскими или эколого-просветительскими целями. К посещению разрешены шесть эколого-просветительских маршрутов заповедника для ознакомления с природой и этно-экологиче-

скими особенностями территории.

*Адрес: г. Горно-Алтайск, переулок Набережный, д. 1, тел. (38822) 2-14-19.*

*Интернет-сайт: [www.altzapoved.ru](http://www.altzapoved.ru)*



### **Природный парк «Ак Чолушпа»**

Особо охраняемая природная территория Республики Алтай природный парк «Ак Чолушпа» состоит из трех кластеров – «Чулышман», «Калбакая» и «Пазырык» и включает природные, историко-культурные комплексы и объекты, имеющие высокую рекреационную, эстетическую ценность и предназначенные для использования в природоохранных, рекреационных, оздоровительных и просветительских целях. Общая площадь парка составляет 189183 га.

Особо охраняемая зона «Калбакая» предназначена для сохранения в естественном состоянии эталонных участков коренных таежных лесов и водных объектов, редких и исчезающих видов растений и животных, в том числе снежного барса, аргали.

Зона охраны историко-культурных комплексов и объектов «Пазырык» обеспечивает условия сохранения природных комплексов и памятников историко-культурного наследия.

Зона рекреационной и традиционной хозяйственной деятельности «Чулышман» предназначена для сохранения хрупкой экосистемы долины реки Чулышман и рационального использования ее природных и рекреационных ресурсов.

*Адрес: с. Улаган, ул. Тракторная 2Б, тел. 8-913-699-8908.*

*Интернет-сайт: [altainature-parks.ru](http://altainature-parks.ru)*

## ПРИРОДНЫЕ ДОСТОПРИМЕЧАТЕЛЬНОСТИ



### **Челушманский ландшафтный участок**

Челушманский ландшафтный участок является памятником природы, находится в долине реки Челушман, на левом берегу, близ села Балыктуюль, и представляет собой глубокий каньон, разделяющий Челушманское нагорье и Улаганское

плато. Челушманский ландшафтный участок уникален тем, что он несет следы древнейшего оледенения Алтая, а также вторичные формы рельефа эолового происхождения – каменные грибы, пирамиды, столбы.



### Телецкое озеро

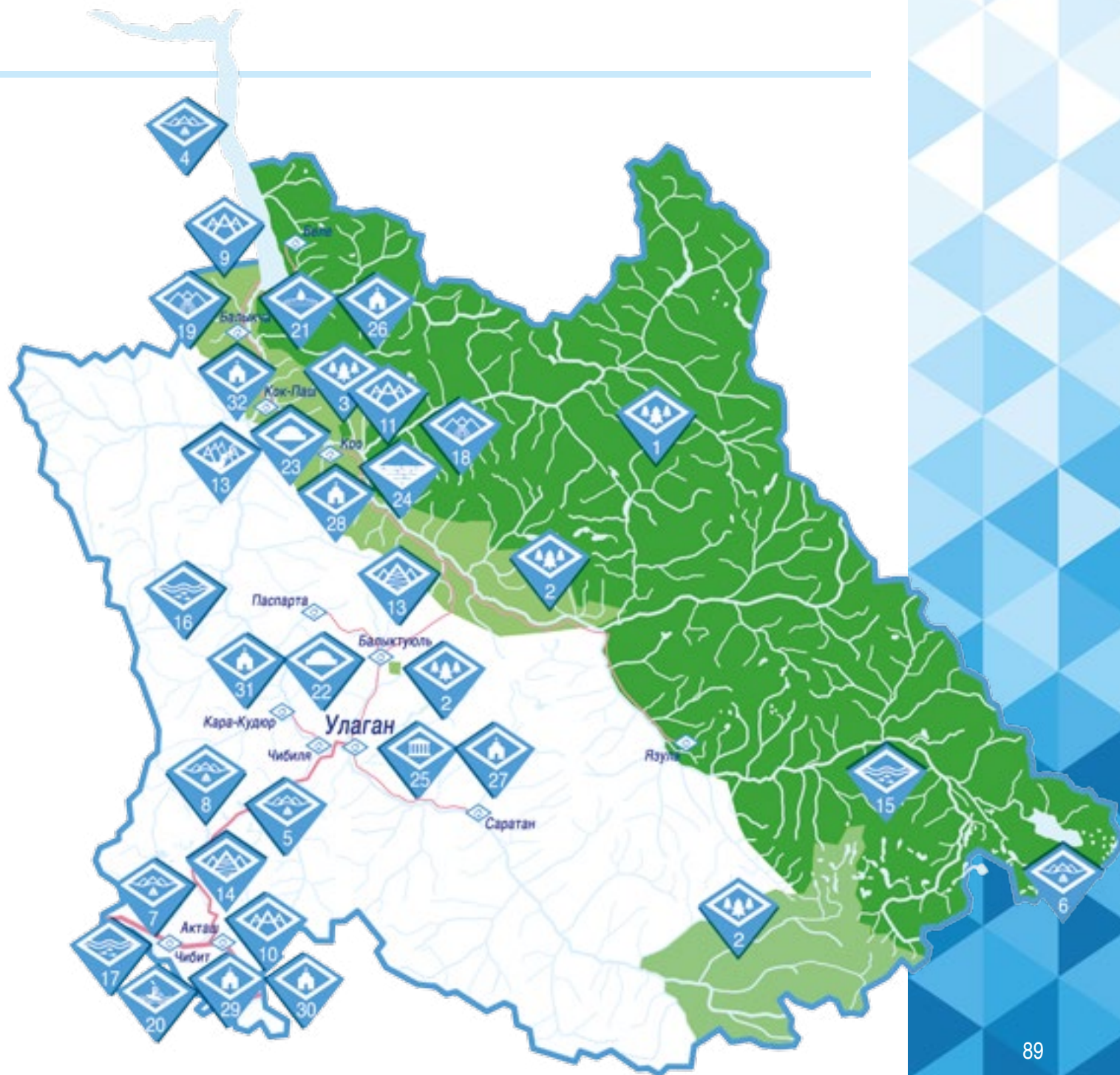
Телецкое озеро – жемчужина Горного Алтая. «Золотое озеро» сосредотачивает в себе 40 миллиардов тон пресной воды и занимает пятое место в мире по глубине. Часть его акватории входит в состав Алтайского Государственного Природного Биосферного Заповедника.

Телецкое озеро – одно из самых посещаемых туристами мест в Республике Алтай. Проводятся пешеходные, водные, велосипедные, воздушные и автомобильные экскурсии. Кроме того, многие туристы приезжают на озеро для занятия рыбалкой, так как в Телецком озере обитает четырнадцать видов рыб, среди которых таймень, телецкий хариус, телецкий сиг, окунь.



### Озеро Буландуколь (Бланду-Коль, Бландукель, Сохачье или Лосиное)

Высокогорное таежное озеро Буландуколь расположено в бассейне реки Колдор – значительного левого притока Телецкого озера на высоте 980 м среди густого хвойного леса, в 12 км от бухты Идып на западном берегу Телецкого озера. Это природоохранная территория в статусе памятника природы регионального значения. Озеро прогревается летом до 25 градусов и считается од-



ним из самых лучших мест для рыбалки в районе Телецкого озера.



### **Озеро Джулуколь**

Расположено на Чулышманском плато, у южных границ Алтайского государственного заповедника, на высоте 2200 м над уровнем моря под высокой стеной Шапшальского хребта. Озеро Джулуколь – второе по величине озеро Горного Алтая после Телецкого озера. В центре на двух небольших каменных островках находится единственная в России колония большого баклана. Озеро – одно из самых рыбных озер Алтая, здесь водятся осман и хариус. Считается у алтайцев священным и овеяно сказаниями и легендами.



### **Озеро Чейбек-Коль или Мертвое озеро**

Расположено в верховьях реки Чибит на высоте 1949 м над уровнем моря рядом с трассой Акташ-Усть-Улаган (на 12-ом км Улаганского тракта), слева от дороги в четырех километрах после Красных ворот. По происхождению озеро является искусственным – оно создано в результате подпруживания реки Чибитки. Местные жители называют озеро Мертвым потому, что в нем не было рыбы и растительности. В настоящее время озеро арендовано, и там разводят рыбу.



### **Озеро Узун-Коль**

Озеро Узун-Коль, в переводе с алтайского – длинное озеро, расположено в верховье правого притока реки Чибитки на абсолютной высоте 2000 м над уровнем моря слева от трассы Акташ – Улаган после Красных ворот и Мертвого озера, не доезжая Улаганского перевала. Всего на 100 кв.км площади бассейна реки Чибитки приходится 20 озер. Это самый большой водоем в бассейне этой реки. Озеро зарыблено.



### **Гора Алтын-Туу (Золотая гора)**

Гора Алтын-Туу расположена немного западнее южного берега Телецкого озера. С вершины горы высотой 2358 м открывается величественная панорама южной части Телецкого озера, Абаканского хребта и Саян. Подъем на вершину можно осу-

ществить с южного берега Телецкого озера или из долины реки Большая Чили. Золотая гора – сакральное место Горного Алтая. Считается, что над «Золотой треногой» трех вершин – Боже, Алтын-Туу и Корумбу расположен престол доброго духа Ульгения, творца Вселенной и верховного божества в шаманизме, которому подвластно все голубое небо Алтая.



### **Красные ворота**

Высокие скалы с ярким красноватым оттенком, расположены в 15 км от села Акташ по трассе Акташ-Усть-Улаган, памятник природы Республики Алтай. Дорога, пересекая по мостику реку Чибитку, проходит между этими необычными скалами. Красные ворота сложены из разноцветных магматических горных пород, образовавшихся в результате застывания лавы. Розово-красный оттенок скалам придает киноварь (ртутная руда), которая в большом количестве содержится в местных породах.



### **Урочище Аккурум**

Расположено в 1,5 км ниже впадения реки Чульчи на правом берегу Чулышмана, в двух часах езды от его места впадения в Телецкое озеро на территории Алтайского заповедника. Название переводится как «Белая осыпь». На территории урочища находятся удивительные скалы похожие на каменные грибы, образовавшиеся в результате вымывания неоднородных горных пород.



### **Чеддарское ущелье**

Чеддарским ущельем называют долину реки Чеддар в ее нижнем течении, представляющую собой узкий и глубокий каньон с практически отвесными стенами и множеством водопадов. Длина каньона около 10 км, высота его стен достигает 500 м. Одно из самых глубоких ущелий на Алтае. Ущелье можно осмотреть со смотровой площадки над местом впадения Чеддара в Башкаус.



### **Перевал Катунь-Ярык**

Один из самых сложных и опасных перевалов Алтая, находится в 47 км от Улагана, на участке дороги, ведущей от села Балыктуюль на юг Телецкого озера. Представляет собой большой

каньон, поросший яркой зеленью, с одной стороны которого – склон, с другой – обрыв высотой сотни метров. Автомобильный спуск уходит вправо, а слева - на высшей точке перевала - расположена смотровая площадка и целая поляна из каменных башенок, появление которых, скорее всего, связано с алтайским обрядом жертвоприношения духам перевалов.



14

### **Перевал Улаганский**

Находится на участке дороги от Акташа до Усть-Улагана после озера Узун-Коль на 26 километре Улаганского тракта. Является одним из самых высоких в Горном Алтае, 2080 м над уровнем моря, но в силу своей пологости он не особенно выделяется среди окружающей местности. С перевала открываются прекрасные виды на заснеженные вершины Курайского хребта и Восточного Алтая, на долину реки Сарыачик и холмистую местность покрытую тайгой – Улаганское плато. Местные жители считают перевал священным.



15

### **Река Чулушман**

Река берет свое начало в Шапшальском хребте в высокогорном озере Джулуколь на высоте 2200 метров над уровнем моря и через 240 км впадает в южную часть Телецкого озера, принося ему около 70 % воды. В бассейне Чулушмана насчитывается более 1200 озер. В начале Чулушман спокойно течет по горной тундре, потом, сжатый скалами, изобилует крутыми и сложными порогами, каньонами, водопадами. В низовьях образует широкую живописную долину, продолжением которой является котловина Телецкого озера. Река имеет много порогов и представляет большой интерес для туристов-водников.



16

### **Река Башкаус**

Левый приток Чулушмана, берет свои истоки с северных склонов юго-восточных отрогов Курайского хребта из слияния нескольких ручьев на высоте около 2210 м. Относится к числу наиболее сложных из пройденных туристами на Алтае



17

рек, общее число препятствий 214 при длине сплавной части 195 км.

### **Морена у поселка Чибит**

Геологический памятник природы геоморфологического типа федерального значения. Долина реки Чуи во время оледенения настолько заполнилась моренными отложениями, что река не смогла преодолеть образовавшуюся плотину и прорезала себе новую долину в одном из отрогов Северо-Чуйского хребта. Вблизи поселка Чибит можно видеть полный разрез этой мощной морены.



18

### **Водопад Учар**

Учар, или Большой Чульчинский водопад – самый большой в Горном Алтае многокаскадный водопад с многочисленными огромными скалами в русле. Он находится на правом притоке Чулушмана – реке Чульча, в 11-12 километрах от места ее впадения в Чулушман. Водопад Учар образовался, предположительно, менее двухсот лет назад в результате обвала скал в реку Чульчу, вызванного алтайским землетрясением.



19

### **Водопад Ачелманский**

Геоморфологический памятник природы Республики Алтай. Расположен на реке Ачелман, левом притоке реки Чулушман, ниже села Балыкча. Расстояние от Южной оконечности Телецкого озера вверх по течению реки Чулушман, до водопада Ачелман около 10 км. Два мощных потока водопада низвергаются каскадами навстречу друг другу и объединяются в единый поток, вырывающийся из стены.



20

### **Мажойский каскад на реке Чуя**

Семнадцатикилометровый участок Чуи от устья реки Маашей до поселка Чибит, насчитывает 54 порога 5 и 6 категорий сложности. Начиная с 2003 года, на этом участке Чуи проводят экстремальные соревнования среди профессионалов-водников.



### **Челушманский целебный источник (Адышту, Як-Паш)**

Расположен в 2,5 км вверх от устья реки Чулышман на правом берегу реки на высоте 436 м у подножия горы Адышту высотой 2033 м. Вода в источнике является гидрокарбо-

натно-хлоридно-кальциево-магниевой значительно насыщенной сероводородом. Местные жители считают источник священным и называют Пороховым, так как его запах несколько сходен с запахом дымного пороха после выстрела.

## **КУЛЬТУРНОЕ НАСЛЕДИЕ**



### **Пазырыкские курганы у села Балыктуюль**

Расположены в урочище Пазырык в междуречье реки Большой Улаган и его правого притока реки Балыктуюль. Небольшая долина обладала в древности особым статусом, здесь расположено около 40 древних сооружений: курганы с каменной наброской, плоские овальные выкладки, ограды, ряды балбалов. В курганах были обнаружены мумии вождей и их жен. Благодаря вечной мерзлоте сохранилась мужская и женская одежды, деревянные сосуды, изделия из кожи, семена кориандра и донника, конское снаряжение, повозка-колесница, войлочный шатер. Наиболее значительная находка – шерстяной ворсовый ковер, который является древнейшим в мире образцом ручного ковроткачества. Богатейший комплекс вещей из захоронений выставлены в экспозициях Эрмитажа в Санкт-Петербурге.

выявленных каналов имеют протяженность до 3 км. Сегодня остатки древних оросительных систем можно наблюдать в местах впадения в Чулышман рек Тиланду, Тура-Хая, Чульча.



### **Историко-этнографический музей «Пазырык» в селе Улаган**

Музей располагает этнографическими коллекциями одежды и предметов быта теленгитов в дореволюционное время, фотодокументальным фондом фронтовиков – ветеранов Великой Отечественной войны, известных людей района. Также в музее хранятся работы самодеятельных и профессиональных художников и скульпторов района и республики.

Отдельная экспозиция музея знакомит с предметами быта скифской культуры, получившей мировую известность как «Пазырыкская» по названию урочища в 15 км от села Улаган, где были сделаны находки. Гордость музея составляет копия древней Пазырыкской колесницы в натуральную величину, оригинал которой находится в Эрмитаже.

*Адрес: с.Улаган, ул. А. Санаа, 8.*



### **Могильник Кудырге**

Расположен в урочище Кудыргэ в долине реки Чулышман, в 15 км от берега Телецкого озера. Представляет собой погребальный комплекс из более чем 60 сооружений: оградок, каменных выкладок, курганов, датирующихся 6-7 вв, и иллюстрирующий культуру и быт древних тюркских племен, населявших долину Чулышмана. В погребениях были найдены остатки шелковых тканей, бусы из янтаря и сердолика.



### **Православный крест на месте Чулышманского Благовещенского мужского Монастыря**

Находится на месте Чулышманского Благовещенского мужского монастыря, который был утвержден в 1864 г. русским императором Александром Вторым с миссионерской целью. Братия монастыря, кроме духовно-просветительской работы, занималась также и хозяйственной деятельностью. Миссионеры внесли большой вклад не только в культурную и экономическую жизнь населения Чулышманской долины, но и способствовали добровольному вхождению местного населения в состав России. В 1921 г. все хозяйство и постройки монастыря были конфискованы советской властью и переданы коммуне «Свободный труд».



### **Оросительные каналы Чулышманской долины**

Расположены к юго-востоку от деревни Коо, по правому и левому берегам реки Чулышман. В древние времена использовались в земледельческих целях. Воду в каналы отводили из мелких рек – боковых притоков Чулышмана. Некоторые из

## ОБЪЕКТЫ РЕЛИГИОЗНОГО И ПАЛОМНИЧЕСКОГО ТУРИЗМА



### **Храм Казанской иконы Божией Матери**

Деревянная церковь в селе была построена в 1911 году в устье реки Улаган. В советский период в середине XX века храм был упразднен, а позднее основной сруб храма разобрали и перенесли на новое место. Община восстановлена в 2002 году, молитвенный дом построен частично из бревен старого храма. С 2005 строится новая деревянная церковь типа восьмерик на четверике с колокольней.



### **Церковь Евгения Мученика при Погрануправлении в селе Акташ**

Деревянная церковь, построена на территории Погрануправления ФСБ РФ в селе Акташ в 2001 году. Церковь построена в память солдат Евгения Родионова, Андрея Трусова, Игоря Яковлева, Александра Железнова, попавших в плен в Чечне и убитых за отказ принять ислам. Приписана к Георгиевской церкви.



### **Церковь Николая Чудотворца в селе Коо**

Небольшая деревянная одноглавая церковь простой архитектуры со звонницей. Сооружена в начале 2000-х годов на средства, собранные местными жителями.



### **Церковь Пантелеимона Целителя в селе Балыктуль**

Первая деревянная церковь была построена в 1898 году после крещения местных жителей на средства прихожан и пожертвования. В советское время закрыта, частично перестроена – утрачены колокольня и завершения, в здании размещался клуб. В 1990-х годах возвращена верующим, восстановлена. После пожара 2006 года выстроена заново.



### **Церковь в селе Акташ**

Однопрестольная церковь простой архитектуры, построена на средства прихожан и благотворителей в честь великомученика Георгия Победоносца в середине 1990-х годов. Первоначально приписана к Пантелеймоновской церкви в селе Балактуль. В 1999 году образован самостоятельный приход.



### **Молитвенный дом Благовещения Пресвятой Богородицы в селе Балыкча**

Небольшой молитвенный дом простой архитектуры, построен в начале 2000-х годов в память о существовавшем здесь прежде Чулышманском Благовещенском монастыре.

## ГОСТИНИЦЫ, ПАНСИОНАТЫ, ТУРБАЗЫ

### **Турбаза «Кату-Ярык»**

*Расположение:* урочище Кату-Ярык.

*Услуги:* проживание (30 мест), сплавы, экскурсии, туристические маршруты.

*Контакты:* 8-913-692-4273.

### **Турбаза «Эдем»**

*Расположение:* урочище Кату-Ярык.

*Услуги:* проживание (30 мест), сплавы, экскурсии, туристические маршруты.

*Контакты:* 8-913-697-4411.

### **Туркомплекс «Кочевник»**

*Расположение:* с. Чибит.

*Услуги:* проживание (137 мест), сплавы, экскурсии, туристические маршруты.

*Контакты:* 8-903-990-6901.

### **База-отдыха «Кырсай»**

*Расположение:* с. Балыкча, урочище Кырсай.

*Услуги:* проживание (60 мест), сплавы, экскурсии, туристические маршруты.

*Контакты:* 8-913-997-6745, 8-913-695-9096.

### **Турбаза «Эзен»**

*Расположение:* урочище Кату-Ярык.

*Услуги:* проживание (72 места), сплавы, экскурсии, туристические маршруты.

*Контакты:* 8-913-694-9935.

### **Кемпинг «Таежный Залив»**

*Расположение:* урочище Карагай.

*Услуги:* проживание (60 мест), сплавы, экскурсии, туристические маршруты.

*Контакты:* 8-383-239-6587.

### **Кемпинг «Карагай»**

*Расположение:* урочище Карагай.

*Услуги:* проживание (60 мест), сплавы, экскурсии, туристические маршруты.

*Контакты:* 8-383-239-6587.

### **Кемпинг «Алтын-Туу»**

*Расположение:* урочище Карагай.

*Услуги:* проживание (70 мест), сплавы, экскурсии, туристические маршруты.

*Контакты:* 8-383-375-0663.

### **Турбаза «Золотые пески»**

*Расположение:* с. Балыкча, урочище Кырсай,.

*Услуги:* проживание (15 мест).

*Контакты:* 8-913-999-7022.

### **База отдыха «Мены»**

*Расположение:* 796 км Чуйского тракта (в 6 км от села Акташ), урочище Мены.

*Услуги:* проживание (45 мест), экскурсии, туристические маршруты.

*Контакты:* 8-909-508-6591.

### **База отдыха «Чуйская Долина»**

*Расположение:* 798 км Чуйского тракта (в 8 км от села Акташ), урочище Мены.

*Услуги:* проживание (38 мест), экскурсии, туристические маршруты.

*Контакты:* 8-913-696-1313, 8-913-992-1001, 8-903-074-0010.

### **Турбаза «Каменные грибы»**

*Расположение:* урочище Ак-Корум.

*Услуги:* проживание (16 мест), экскурсии, туристические маршруты.

*Контакты:* 8-913-995-8485, 8-913-999-6836.

### **Турбаза «Уч-Кол»**

*Расположение:* урочище Уч-Кол.

*Услуги:* проживание (24 места), экскурсии, туристические маршруты.

*Контакты:* 8-913-697-2293.

### **Турбаза «Узун-Коль»**

*Расположение:* пер. Акташ-Улаган.

*Услуги:* проживание (21 место), экскурсии, туристические маршруты.

*Контакты:* 8-913-695-8088.

### **Турбаза «Золотой телец»**

*Расположение:* с. Балыкча, урочище Кырсай,.

*Услуги:* проживание (16 мест).

*Контакты:* 8-913-695-8296.

### **Турбаза «Усть-Чульчи»**

*Расположение:* урочище Чульчи.

*Услуги:* проживание (26 мест), экскурсии, туристические маршруты.

### **Турбаза «Учар»**

*Расположение:* урочище Учар.

*Услуги:* проживание (24 места), экскурсии, туристические маршруты.

*Контакты:* 8-913-997-6276.

### **Турбаза «Кызыл-Таш»**

*Расположение:* урочище Кызыл-Таш.

*Услуги:* проживание (20 мест), экскурсии, туристические маршруты.

*Контакты:* 8-913-696-1162.

### **Турбаза «У озера»**

*Расположение:* пер. Акташ-Улаган.



---

*Услуги:* проживание (20 мест), экскурсии.

*Контакты:* 8-913-695-3558.

**Турбаза «Балыктуколь»**

*Расположение:* пер. Акташ-Улаган.

*Услуги:* проживание (60 мест), рыбалка, экскурсии.

*Контакты:* 8-913-696-0373.

**Турбаза «Башкауз»**

*Расположение:* урочище Бука.

*Услуги:* проживание (25 мест), экскурсии, туристические маршруты.

**Гостевой дом «Как дома»**

*Расположение:* 787 км Чуйского тракта, с. Акташ.

*Услуги:* проживание (22 места).

*Контакты:* 8-903-956-7268, motelm52787km@yandex.ru.

**Гостиница «Расул»**

*Расположение:* с. Акташ, ул. Лесная.

*Услуги:* проживание (30 мест).

*Контакты:* 8-913-992-3344, (38846) 2-33-12, rasul\_ka@mail.ru.

# КОШ-АГАЧСКИЙ РАЙОН

---

*Тлато Укок - объект  
Всемирного наследия ЮНЕСКО*



*Кош-Агачский район своеобразен и отличается от других районов Республики Алтай своими экзотическими ландшафтами, которые очень похожи на соседние территории Монголии.*

*В 1993 году этот район подарил науке мировое открытие XX века – сохранившееся на плато Укок в кургане «Ак-Алаха» бальзамированное тело «Укокской принцессы» – молодой пазырыкской женщины, проживавшей здесь около 25 веков тому назад. Благодаря этой и другим находкам, удалось восстановить многие черты материальной и духовной культуры людей, населявших Горный Алтай в древности. Объект Всемирного наследия плато Укок еще не открыло всех своих тайн. В вечной мерзлоте высокогорья ждут своей очереди новые открытия.*

## ГЕОГРАФИЧЕСКОЕ ПОЛОЖЕНИЕ

Территория Кош-Агачского района приравнена к районам Крайнего Севера и составляет 19845 кв. км. Район расположен в южной части республики. На юге проходит государственная граница с Монголией и Китаем, на западе – с Казахстаном, на северо-западе административная граница с Усть-Коксинским районом, на севере с Онгудайским районом, на северо-востоке с Улаганским районом, на востоке с республикой Тыва.

В районе в 15 населенных пунктах, входящих в 12 сельских администраций, проживают 18,5 тыс. человек. Районный центр – село Кош-Агач – основано в 1801 году и находится в 465 км от города Горно-Алтайска на Чуйском тракте. Район богат реками и озерами.



## ПРИРОДНЫЕ БОГАТСТВА

Основной территорией района является полупустынная высокогорная равнина расположенная на высоте 2000 м над уровнем моря и окруженная красивейшими горными хребтами. В районе можно встретить как сухостепные и тундровые ландшафты, так и тундро-степи. Кроме того в долине реки Джазатор широко представлены лесные виды ландшафтов. На северных склонах преимущественно произрастают кедрово-лиственничные и елово-лиственничные леса, а на южных склонах — лиственничные леса паркового типа.

Кош-Агачский район отличается большим количеством редких видов растений и животных. Среди них более 20 видов растений занесено в Красную книгу. Также здесь можно встретить экзотичные для России виды монгольской фауны. На данной территории обитают более 30 из 114 видов животных, занесенных в Красную книгу Республики Алтай, из которых 11 имеют основные и исключительные места обитания, а 6 видов отнесены к редким и исчезающим видам.



## ТРАНСПОРТ

Село Кош-Агач расположено в 465 км от города Горно-Алтайска, в 555 км от ближайшей железнодорожной станции – города Бийска. В северной части район пересекает Чуйский тракт, соединяющий Републику Алтай с Монголией.

Чуйский тракт – единственная в районе дорога с твердым покрытием.



## ПРИРОДНЫЕ ПАРКИ И ЗАПОВЕДНИКИ



### Природный парк «Зона покоя Укок»

Государственное учреждение Республики Алтай «Природный парк «Зона покоя Укок» создан в мае 2005 года, расположен в приграничной зоне на юге Республики Алтай, занимает территорию 254 тыс. га. Расстояние от парка до Кош-Агача – около 80 км, а до ближайшего населенного пункта, села Джазатор – 20 км. Целью создания парка является охрана, восстановление и рациональное использование территориально-рекреационного потенциала Кош-Агачского района; развитие традиционных форм природопользования; возрождение и развитие национальной культуры, народных ремесел и промыслов; экологическое и историко-культурное воспитание и просвещение; исследовательская деятельность; сохранение традиционно сложившейся самобытной культуры местного населения. «Зона покоя

Укок» является частью «Золотых гор Алтая» – объекта Всемирного природного наследия ЮНЕСКО.

Плато Укок – регион концентрации археологических памятников (более 150) – курганных захоронений различных хронологических периодов – от палеолита до этнографического времени. Укок получил всемирную известность из-за раскопок мумии древней женщины «пазырыкской культуры» – «Алтайской Принцессы».

Плато богато биоразнообразием, к 2002 году было найдено 16 видов растений, более 30 видов животных, занесенных в Красную книгу Республики, также ландшафтным разнообразием и хрупкими горными экосистемами.

*Адрес: с. Кош-Агач, Коммунальная ул, 14, тел. (38842) 2-30-01. Интернет-сайт: [platoukok.ru](http://platoukok.ru)*

## ПРИРОДНЫЕ ДОСТОПРИМЕЧАТЕЛЬНОСТИ



### Шавлинские озера

Высокогорные озера, расположенные на высоте около 2000 метров в Северо-Чуйском хребте (горный массив Биш-Иирду) в верховьях реки Шавлы и окруженные живописными вершинами Мечта, Красавица и Сказка. От села Чибит до Шавлинских озер пешеходная часть составляет 37 км.



### Озеро Маашей

Озеро было расположено в районе Северо-Чуйского хребта на высоте 1984 м рядом с мощными ледниками: Машей, Куркурек, Курумбу. С его берегов хорошо были видны высочайшие пики Северо-Чуйского хребта: пик Карагем (3750 м) и пик Маашей (4173 м). Озеро считалось одним из самых красивых озёр на Алтае и пользовалось огромной популярностью у туристов. 17 июля 2012 года по причине схода селевых потоков и сильных проливных дождей произошло размывание моренного поперечного вала озера Маашей, в результате этого озеро просто «вытекло» из ложа и пере-

стало существовать. В данный момент по территории бывшего озера, представляющей собой необычный пейзаж, течёт река.



### Голубое озеро

Находится в районе горно-ледникового бассейна ущелья Актру, примерно в 10 км от альплагеря на высоте 2840 м в котловине за левой мореной ледника Левый Большой Актру. Лежащее на дне котловины озеро, формой напоминающее довольно симметричный кувшин, красивого зеленовато-бирюзового цвета.



### Северо-Чуйский хребет

Водораздел реки Чуи на севере от хребта и рек Карагем и Чаганузун на юге. Длина хребта около 120 километров. Наибольшей высоты хребет достигает в центральной части, известной под названием горного узла Биш-Иирду. Средняя высота здесь около 3600 м, а ряд вершин превышает 4000

м: Маашей-баш – 4173 м, Актру – 4044,4 м. В центральной части хребта около 200 ледников общей площадью около 175 км<sup>2</sup>, крупнейший – ледник Маашей. На склонах до высоты 2200-2400 м располагается лиственнично-кедровая тайга, выше – альпийские луга, тундры.



### Южно-Чуйский хребет

Расположен южнее Северо-Чуйского хребта в междуречье рек Карагем и Чаган-Узун на севере и Джазатор на юге. Южнее хребта расположено плоскогорье Укок. Южно-Чуйских хребет ниже Северо-Чуйского, средние высоты здесь 3000-3500 м, высшая точка – гора Иикту (3940 м). На склонах Южно-Чуйско-



го хребта практически нет леса, лишь луга и заросли карликовой берёзы. Благодаря этому со многих вершин открывается красивейший обзор на 30-50 километров вокруг, живописные панорамы суровой Чуйской степи, Катунского и Северо-Чуйского хребтов.



### **Хребет Табын-Богдо-Ола**

Расположен в области схождения границ России, Монголии и Китая. Является самым мощным и высоким центром оледенения в Южном Алтае – в верхней части массива расположено 35 ледников общей площадью около 150 км<sup>2</sup>, которые питают крупнейшие реки региона: Катунь, Кобдо и Иртыш. Основные очаги оледенения массива находятся на территории Китая и Монголии. К русскому Алтаю относятся лишь северные склоны.



### **Красная горка (гора Кызыл-Таш)**

Находятся на 868-м км Чуйского тракта. Пологие глинистые горы, расположенные в районе Чуйского тракта, окрашены в красно-оранжевый цвет. С высоты Красной горки открывается красивый вид на Чуйскую степь.



### **Ущелье Актру**

Ущелье реки Актру находится на Северо-Чуйском хребте в 35 км западнее села Курай на высоте 2150 м над уровнем моря. Здесь ледники Большой и Малый Актру спускаются прямо к границе леса. В отличие от других ущелий Алтая, которые, как правило, недоступны для любого вида транспорта, кроме вертолета, в ущелье Актру можно подняться на автомобиле повышенной проходимости. Все маршруты по ущелью различной категории сложности начинаются в альпинистском лагере «Актру», расположенном в лесной зоне ущелья на высоте 2150 м.



### **Плоскогорье Укок**

Расположено на высоте около 2,5 тыс. м над уровнем моря на юге Горного Алтая, лежит на стыке четырех государств: России, Казахстана, Монголии и Китая. Уникальное сочетание факторов природного и культурного значения позволило придать плоскогорью Укок статус объекта Всемирного природно-

го наследия ЮНЕСКО. Ряд объектов природного парка «Зона покоя Укок» является памятниками природы – Джумалинские теплые ключи, Джазаторский ландшафтный участок и др. На Укоке находится большое количество озер: Кольджин-Коль, Кольджин-Коль-Бас, Музды-Булак, Укок, Ак-Алаха, Гусиное и другие. Наиболее крупные реки плоскогорья: Ак-Алаха, Кара-Алаха, Калгуты, Ак-Коль. Водоемы природного парка богаты рыбой (хариус и алтайский осман). На территории плато Укок сконцентрировано большое количество археологических объектов.



### **Река Чуя**

Самый значительный приток Катуня, берущий свое начало на северном склоне хребта Чихачева. Длина реки – 320 км. В пределах Чуйской степи она имеет спокойное течение, а затем, стесненная Курайским, Северо-Чуйским хребтами и хребтом Сальджар, превращается в бурный поток. После впадения реки Машей Чуя пробивает в скалах узкое ущелье, известное как Мажойский прорыв. Вдоль Чуи проходит основная связующая транспортная артерия Горного Алтая – Чуйский тракт.



### **Река Аргут**

Правый приток реки Катуня, одна из мощных и суровых рек Горного Алтая. Питается ледниками и снежниками северных склонов хребта Сайлюгем, Табын-Богдо-Ола, Катунского хребта, Северо-Чуйского и Южно-Чуйского хребтов, плоскогорья Укок. При слиянии рек Ак-Алахи и Джазатор Аргут приобретает молочный цвет воды Ак-Алахи. Обрывистые склоны скалистых гор подступают к самому берегу, образуя недоступные бомы – высокие скалы, обрывающаяся к руслу реки.



### **Источник Джумалинские ключи (Теплые ключи)**

Расположен на южном склоне Южно-Чуйского хребта, на высоте 2400 м, на правом берегу реки Джумалы по дороге на плато Укок, перед перевалом Теплый ключ. Редкий вид термальных источников, содержащих радон, имеет статус памятника природы. Для алтайцев Джумалинские ключи – святое место.



### **Чаган-Узунский источник (Святой ключ)**

Находится в 1 км восточнее села Чаган-Узун, на высоте 1750 м, в скальном выступе южного отрога Курайского хребта. Воды источника по своему составу гидрокарбонатно-сульфатно-магниевые-натриевые, маломинерализованные, представляющие лечебную ценность. Местные жители используют воду для лечения глазных болезней.



### **Источник Бугузунский**

Расположен в 70 км к северо-востоку от села Кош-Агач, в 40 км от села Кокоря, по правому берегу реки Аккаялу-Озек, левого притока реки Бугузун, на высоте 2350 м. Вода источника гидрокарбонатно-кальциево-магниевая, содержит кремниевую кислоту и фтор. Является памятником природы Республики Алтай.



### **Чуйская степь**

Самая большая степь в Горном Алтае, представляющая собой слабоволнистую равнину длиной 70 км и шириной от 10 до 40 км. Она окружена высокими горными массивами, покрытыми вечными снегами, но благодаря большой абсолютной высоте местности (1700–1900 м) горы не кажутся особенно высокими. С севера Чуйскую степь ограничивает Курайский хребет, на востоке – хребет Чихачева, на юге – Сайлюгем и Южно-Чуйский хребет, за которым проходит



граница с Монголией. Характерной особенностью Чуйской котловины является суровый климат.

Реки, имеющие в степи спокойное течение, богаты рыбой, особенно хариусом. В верховьях Чуи и озерах Чуйской степи большое количество рыбы осман. С хребта Чихачёва в котловину Чуйской степи стекают реки Кызылшин и Юстыт, которые, сливаясь, образуют реку Чую.

Жители Чуйской степи с незапамятных времен разводят верблюдов и яков. Степь богата археологическими находками. В долине реки Елангаш находится самое крупное скопление наскальных рисунков в Горном Алтае.

### **Курайская степь**

Огромная межгорная котловина в среднем течении реки Чуи, замкнутая высокими горами, находящимися на высоте 1500-1600 м. Окружена с юга Северо-Чуйским хребтом, с севера – Курайским. Здесь находится одно из самых эффектных в мире полей рельефа гигантских знаков ряби течения в мире, связанных с паводками из ледниково-подпрудных озёр. Климат очень суров – здесь короткое лето, жесткая зима, постоянные ветры. Курайская степь богата археологическими памятниками. В долине Чуи сохранились многочисленные курганы, каменные изваяния, писаницы на камнях и древние оросительные системы.

## **КУЛЬТУРНОЕ НАСЛЕДИЕ**



### **Археологические памятники плоскогорья Укок**

На плоскогорье Укок на сегодняшний день известно свыше 400 объектов различных эпох: от эпохи каменного века и бронзы до позднего Средневековья.

К эпохе каменного века относятся петроглифы «Калгутинский рудник» – крупные изображения лошадей, быков или бизонов, которые стилистически сходны с аналогичными изображениями, относимыми к эпохе палеолита на всей

территории Евразии.

С конца IV тыс. до н. э. на территории Укока проживали скотоводческие племена афанасьевской культуры – на могильнике Бертек-33 раскопано пять курганов, относящихся к данной археологической культуре.

Раннескифское время на Укоке представлено памятниками майэмирской культуры (VIII – VII вв. до н.э.): курган Ак-Алаха-2, в погребальную конструкцию которого входят оленные

камни; Бертекская писаница с большим количеством изображений верблюдов.

Памятники VI–II вв. до н. э. и относятся к одной из наиболее ярких древних культур Горного Алтая – пазырыкской. Уникальность пазырыкских погребальных памятников Укока заключается в линзах подкурганной мерзлоты, благодаря которым до наших дней сохранились вещи из органических материалов: войлока, дерева, кожи, ткани. Наибольшую известность получили раскопки кургана № 1 могильника Ак-Алаха-3, где было обнаружено захоронение молодой женщины в колоде с сопроводительным захоронением из шести лошадей, названной «Принцессой Укока». Тело погребенной сохранилось в виде мумии. Одежда и предметы туалета, детали конской упряжи сохранились благодаря мерзлоте практически в первозданном виде.

К пазырыкскому времени относится большинство наскальных изображений плоскогорья Укок. Главным персонажем петроглифов данной эпохи является горный козел.

Памятники гуннского периода представлены на Укоке несколькими погребальными и поминальными объектами (Кальджин-6 и Аккол-1). Наиболее яркими находками гуннского периода на Укоке являются массивная нефритовая бусина и подвеска из золотой проволоки и сердолика.

К древнетюркской эпохе, а именно – к периоду господства в Центральной Азии Уйгурского каганата – относится несколько укокских памятников (Бертек-34, Кальджин-8). Материалы древне-тюркских погребений представлены в основном деталями конской упряжи.

Многие из археологических материалов, полученных на Укоке, уникальны и вносят новые данные в изучение древней истории Горного Алтая и Южной Сибири в целом.

#### **Археологические памятники долины реки Юстыт**

Сотни каменных курганов, оградки, стелы, балбалы расположены на сравнительно небольшой территории в высокогорной долине Юстыт. Большая часть археологических памятников



сконцентрирована в среднем течении реки. Уникальным является комплекс гончарных печей гуннского времени.

#### **Курганы долины реки Уландрык**

Находятся в 5-12 км от села Ташанта, датируются пазырыкской эпохой и древнетюркским временем. В курганах обнаружены могильные ямы, в части могил находились сопроводительные захоронения коней. Из инвентаря обнаружены предметы снаряжения коня, предметы вооружения и воинского снаряжения, предметы туалета и украшения, предметы быта, одежды, обуви.



#### **Петроглифы горы Жалгыс-Тобе**

Гора Жалгыс-Тобе расположена на правом берегу реки Чаган-Бургазы – левого притока Чуи, в 10 км на юг от села Кош-Агач. Гора выделяется своей пирамидальной формой и заметна практически из любой точки Чуйской степи. Рисунки – около 100 композиций нанесены на сланцевых выходах горы. Персонажи и сюжеты разнообразны: козлы, олени, хищники, быки, сцены охоты. На северном склоне изображение колесницы с возничим, на скальных поверхностях зафиксировано несколько рунических надписей.



#### **Тархатинский мегалитический комплекс**

Расположен в Чуйской степи в 20 км к юго-западу от села Кош-Агач, у автодороги Кош-Агач – Джазатор, в 2 км к северо-западу от реки Тархаты. Состоит из уложенных по кругу камней, глыб и округлых каменных выкладок различного размера от 0,5 до 6 м в диаметре. На камнях сооружения, а также на отдельном камне, расположенном в 70 м от группы камней, нанесены петроглифические композиции, среди которых есть сюжеты и образы, относящиеся к эпохе бронзы – раннего железа: изображения быков, оленей, верблюдов и антропоморфных персонажей. Исследователи не пришли к единому мнению по поводу функционального назначения этой огромной конструкции из камней. Предположительно, этот объект, в древности, являлся обсерваторией – местом



для астрономических наблюдений. Петроглифы, нанесенные на отдельные глыбы комплекса, указывают на его ритуальное назначение.



### **Музей казахов Алтая в селе Жана-Аил**

Филиал Национального музея имени А. В. Анохина, открыт 31 июля 1999 года с целями изучения истории переселения казахов в конце XIX века из Восточного Казахстана в Горный Алтай, сохранения и популяризации материальной, духовной культуры «алтайских казахов». В фондах и экспозициях представлены более 2000 предметов основного фонда: естественнонаучные, этнографические, нумизматические коллекции, декоративно-прикладное искусство, фотодокументальные материалы. Самая притягательная часть экспозиции музея – юрта, где воссоздано внутреннее убранство переносного кочевого жилища казахов с изделиями декоративно-прикладного искусства: тускиизы – настенные ковры, сырмаки – войлочные ковры, с домашней утварью из кожи и дерева.

*Адрес: с. Жана-Аул, ул. Абая, д. 10.*



### **Краеведческий музей в селе Кокоря**

Музей занимает отдельное деревянное здание, состоящее из четырех залов. В историческом отделе представлены материалы по истории местного колхоза, этнографический отдел отображает материальную культуру коренного населения (теленгитов), археологический отдел знакомит с экспонатами, отражающими все эпохи – от раннего неолита до средневековья. Наиболее интересными археологическими экспонатами являются лук и стрелы, мумия головы воина, рунические надписи, петроглифы, стелы. В одном из залов оформлена алтайская юрта с традиционной обстановкой внутри.

*Адрес: с. Кокоря.*



### **Музей в селе Беяши**

Музей расположен в здании администрации села. В экспозиции представлен отдел животного мира и экспонаты, принадлежащие к этнографической современности и отражающие различные стороны бытового уклада казахов.

*Адрес: с. Беяши.*

## **ОБЪЕКТЫ РЕЛИГИОЗНОГО И ПАЛОМНИЧЕСКОГО ТУРИЗМА**



### **Церковь Первоверховных Апостолов Петра и Павла в селе Кош-Агач**

В 1871 году был построен и освящён храм апостолов Петра и Павла. Храм сгорел. 11 августа 2013 года был заложен первый камень в строительство новой церкви, приход построен силами прихожан.



### **Мечеть в селе Кош-Агач**

Построена в 1990-х годах на средства местных жителей и спонсоров. При мечети работает воскресная духовная школа – Медресе.



### **Мечеть в селе Жана-Аул**

Первая на Алтае мечеть, построена в 1993 году. В мечети есть комната путника, двери которой открыты для путешественников, и школа – медресе.

## ПРАЗДНИКИ И СОБЫТИЙНЫЕ МЕРОПРИЯТИЯ

Октябрь **Беркут – крылья Чуйской степи**  
Фестиваль

### ГОСТИНИЦЫ, ПАНСИОНАТЫ, ТУРБАЗЫ

#### **Альпинистский лагерь «Актру»**

*Расположение:* урочище Ак-Тру, 35 км. от с.Курай.

*Услуги:* проживание (25 мест), заброска, экскурсии.

*Контакты:* (38822) 2-66-91, (38822) 2-26-39, 8-913-999-8304,  
infoAktru@mail.gorny.ru.

#### **ИП Болтоков Олег Николаевич**

*Расположение:* с. Кызыл-Таш, ул. Центральная, 39.

*Услуги:* проживание (16 мест), заброска, экскурсии.

*Контакты:* 8-903-919-9528.

#### **ООО «Радуга»**

*Расположение:* с. Курай, ул. Геологическая, 2.

*Услуги:* проживание (16 мест), заброска, экскурсии.

*Контакты:* 8-913-991-8508, (38842) 2-45-02.

#### **Туристическая база «Кабарга»**

*Расположение:* с. Беяши.

*Услуги:* проживание (38 мест), транспортные услуги, экскурсии, конные маршруты.

*Контакты:* 8-913-690-1409.

#### **«Охотничий дом Даутова»**

*Расположение:* с. Беяши.

*Услуги:* проживание (12 мест), транспортные услуги, экскурсии, конные маршруты.

*Контакты:* 8-913-690-9445.

#### **Рыболовная база на озере Тархатинском**

*Расположение:* 60 км от с. Беяши.

*Услуги:* проживание (8 мест), туристические маршруты.

#### **ООО «Алтай-ДТ»**

*Расположение:* урочище Тьдтуярык.

*Услуги:* проживание (летних 15 мест), туристические маршруты.

*Контакты:* 8-913-914-8346, [www.altaidt.com](http://www.altaidt.com).

#### **ИП Коксегенов Куанбек Мухтарович**

*Расположение:* с. Теленгит-Сортогой.

*Услуги:* проживание (летних 12 мест), туристические маршруты.

*Контакты:* 8-913-695-8001.





МИНИСТЕРСТВО ЭКОНОМИЧЕСКОГО РАЗВИТИЯ  
И ТУРИЗМА РЕСПУБЛИКИ АЛТАЙ

