

Составлено
25.06.2021г.
Кард



ПРОЕКТ Уход за лесами

Манжерокское участковое лесничество 2021г.
участок, год

1. Характеристика местоположения лесного участка

- 1.1. Субъект РФ __ Республика Алтай __
- 1.2. Лесничество __ Майминское __
- 1.3. Уч. лесничество __ Манжерокское __
- 1.4. Дача __ Майминская лесная дача __
- 1.5. Номер квартала __ 17 __
- 1.6. Номер выдела __ 25 __
- 1.7. Площадь участка, с точностью до 0,1 га __ 11,4 га __
- 1.8. Категория защитности лесов __ Защитные

2. Характеристика лесорастительных условий

- 2.1. Лесорастительная зона __ Южно-Сибирская горная зона __
- 2.2. Лесной район __ Алтае – Саянский горнотаежный район __
- 2.3. Целевое назначение лесов Леса, расположенные в пустынных, полупустынных, лесостепных, лесотундровых зонах, степях, горах. __
- 2.4. Рельеф __ горный __
- 2.5. Почва __ суглинистая влажная __
- 2.6. Тип леса (тип лесорастительных условий) __ ОСРТ __

3. Вид мероприятия

- 3.1. Наименование вида мероприятий по уходу за лесами __ Проходная __

4. Характеристика вырубаемой части насаждения

Номер лесного квартала	Номер лесосеки (лесотаксационного выдела)	Площадь лесосеки (лесотаксационного выдела)	Хозяйство (хвойное, твердолиственное, мягколиственное)	Породы	Вырубаемый объем древесины, плотных куб. м							
					Кол-во Деревьев Шт.	деловая				дрова	хворост и сучья	Всего
						крупная	средняя	мелкая	все-го			
17	1 / 25	11,4 / 32	хвойное	Сосна 142 шт	112	32	4	148	60	26	234	

5. Исходная характеристика насаждения до проведения мероприятий по уходу за лесами

- 5.1. Состав древостоя __ 8С2Б __
- 5.2. Возраст, лет __ 79 __
- 5.3. Диаметр, см __ 44 см __

5.4. Высота, м 24

5.5. Запас, кбм на 1 га 307 м3

5.6. Сомкнутость крон, полнота 0,8

6. Основные характеристики мероприятий по уходу за лесами

6.1. Интенсивность рубки 7 %

6.2. Объем вырубленной древесины, кбм 234 м3

7. Этапы и сроки проведения работ, учета и оценки результатов

7.1. Срок проведения работ июль 2021 года

7.2. Срок учета и оценки результатов 4 кв, 2021 года

8. Технология проведения работ

Метод рубок (в соответствии с п. 25 Правил ухода за лесами)	Относительно равномерная вырубка деревьев (разреживание)
Ширина пасек, м	3-4
Ширина технологических коридоров (волоков), м	25-30
Общая площадь под трассы волоков и дорог, га	
Общая площадь под погрузочными пунктами, производственными и бытовыми площадками, га	0,5
Подготовительные лесосечные работы	Уборка опасных и зависших деревьев
Основные лесосечные работы	Основные лесосечные работы (валка деревьев, обрубка сучьев, раскряжевка и трелевка древесины)
Заключительные лесосечные работы	Очистка лесосеки. Работы на погрузочном пункте.

9. Проектируемая характеристика насаждения после проведения мероприятий по уходу за лесами

9.1. Состав древостоя 8С2Б

9.2. Возраст, лет 79

9.3. Диаметр, см 44 см

9.4. Высота, м 24


9.5. Запас, кбм на 1 га 286 м3

9.6. Сомкнутость крон, полнота 0,7

Составил:

Участковый лесничий
должность

Каршенинников Е.А.
(ф.и.о.)



(подпись, число)

23.06.2021

Проект к исполнению принял:

Начальник Манжерокского участка
должность

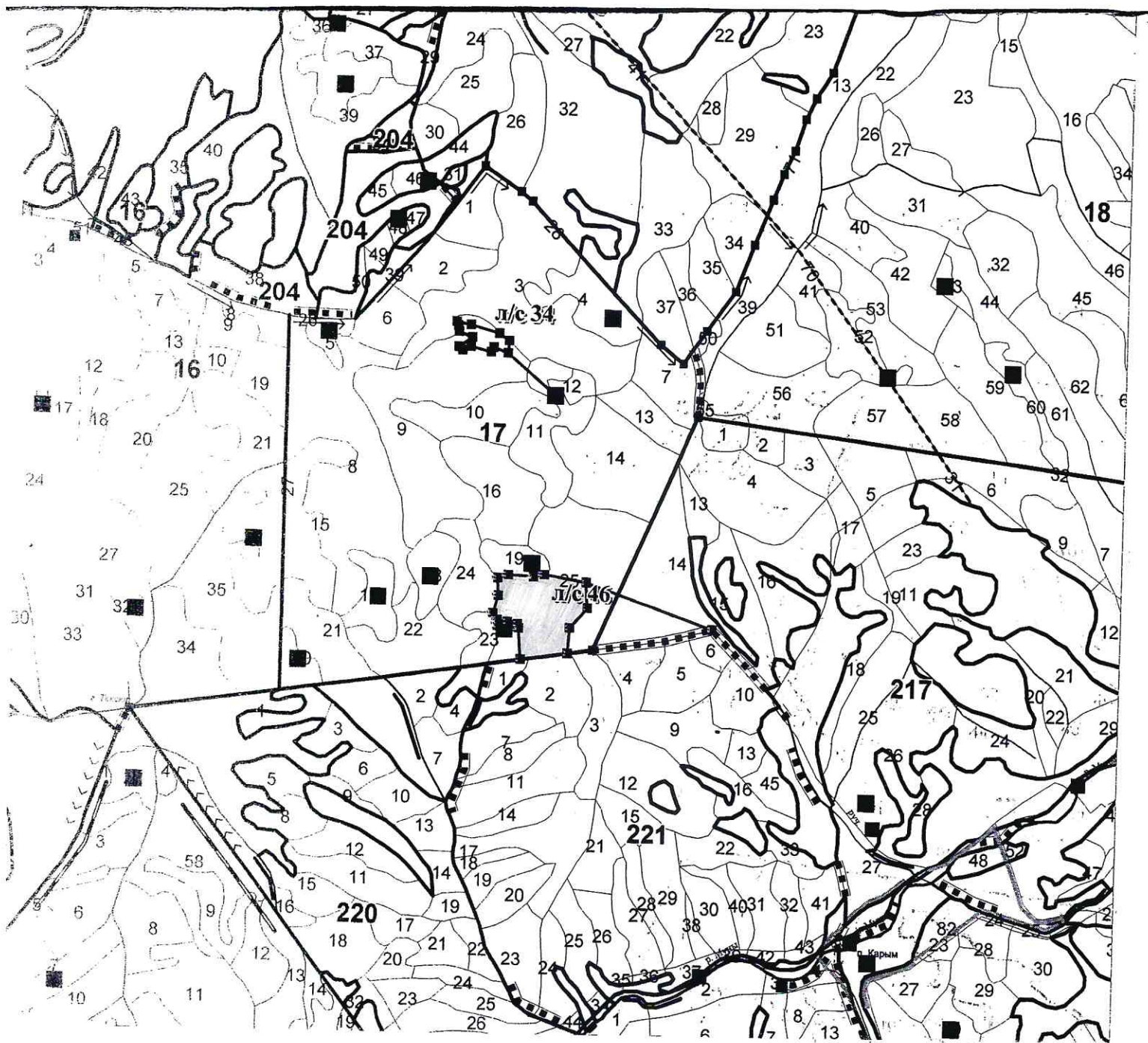
С.Г.Кульков
(ф.и.о.)


(подпись, число)

23.06.2021

Чертеж отвода площади

Масштаб 1:25000



Условные обозначения:

Уход за лесами

Столбы

Чертеж выполнил А. Караченчикова Е.Н.

Дата 23.06.2021